

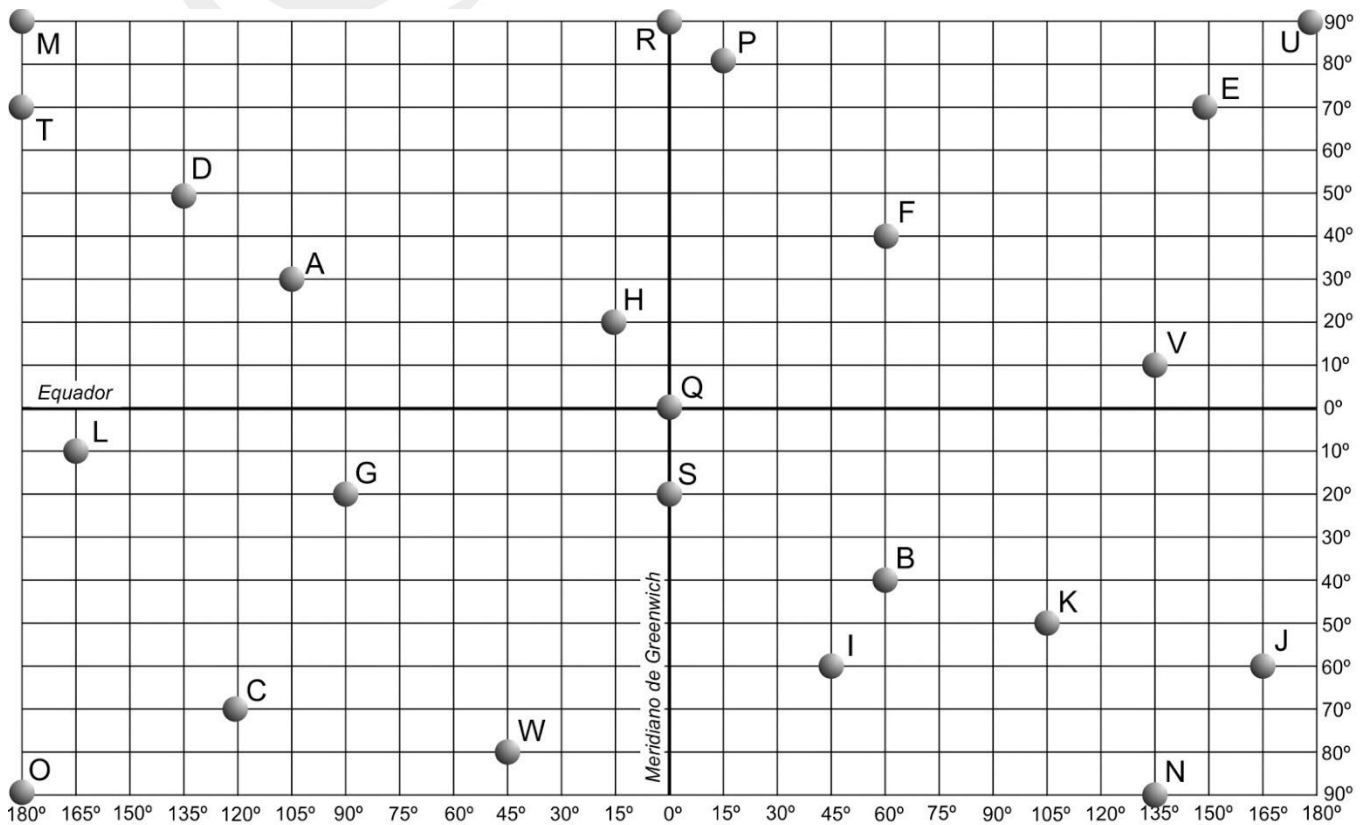
Aula 3A- Coordenadas Geográficas

ATIVIDADE EXTRA

Aprofundamento:


Satélite brasileiro: <http://www.inpe.br/amazonia1/> + **Os principais satélites lançados:** <https://www.tecmundo.com.br/ciencia/205027-15-satelites-historicos-lancados-espaco.htm>

Site ANTÍPODAS pelo mundo: <https://www.antipodesmap.com/#antipodes-map> → Na barra de procura digite o País ou estado. Por exemplo: digite Argentina → Você terá como antípoda algum lugar na China.



COORDENADA	LATITUDE	LONGITUDE
A		
B		
C		
D		
E		
F		
G		
H		
I		
J		
K		
L		
M		
N		
O		
P		
Q		
R		

S		
T		
U		
V		
W		
X		
Y		
Z		



Bons Estudos,

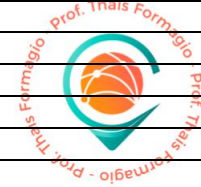


Gabarito na próxima página 😊

Prof
Thais
Formagio



COORDENADA	LATITUDE	LONGITUDE
A	30° N	105° O
B	40° S	60° L
C	70° S	120° O
D	50° N	135° O
E	70° N	150° L
F	40° N	60° L
G	20° S	90° O
H	20° N	15° O
I	60° S	45° L
J	60° S	165° L
K	50° S	105° L
L	10° S	165° O
M	90° N	180° O
N	90° S	135° L
O	90° S	180° O
P	80° N	15° L
Q	0°	0°
R	90° N	0°
S	20° S	0°
T	70° N	180° O
U	90° N	180° L
V	10° S	135° L
W	80° S	45° O



Prof.
Thais
Formagio

