



AMÉRICA ANGLO-SAXÔNICA

A América Anglo-saxônica é uma forma de dividir o continente americano, nessa abordagem se trata apenas do Canadá e dos Estados Unidos. Assim o restante do continente é chamado de América Latina. Essa região tem mais relação com a colonização inglesa.

ESTADOS UNIDOS DA AMÉRICA

País desenvolvido, constitui a maior potência econômica do mundo com um PIB que já chegou a ser quase 20% do PIB mundial. Com uma alta renda per capita, o país ainda apresenta uma desigualdade gritante quando comparado com outros membros da OCDE.

Apresenta ampla distribuição de infraestrutura e de recursos naturais, apesar de ter uma economia que exporta postos de trabalhos para outros países e concentra as firmas e diretórios empresariais os Estados Unidos se mantém ainda como um grande produtor industrial.

Um grande destaque é o alto investimento nas forças armadas, estima-se que cerca de 40% dos investimentos militares do mundo são apenas dos Estados Unidos.

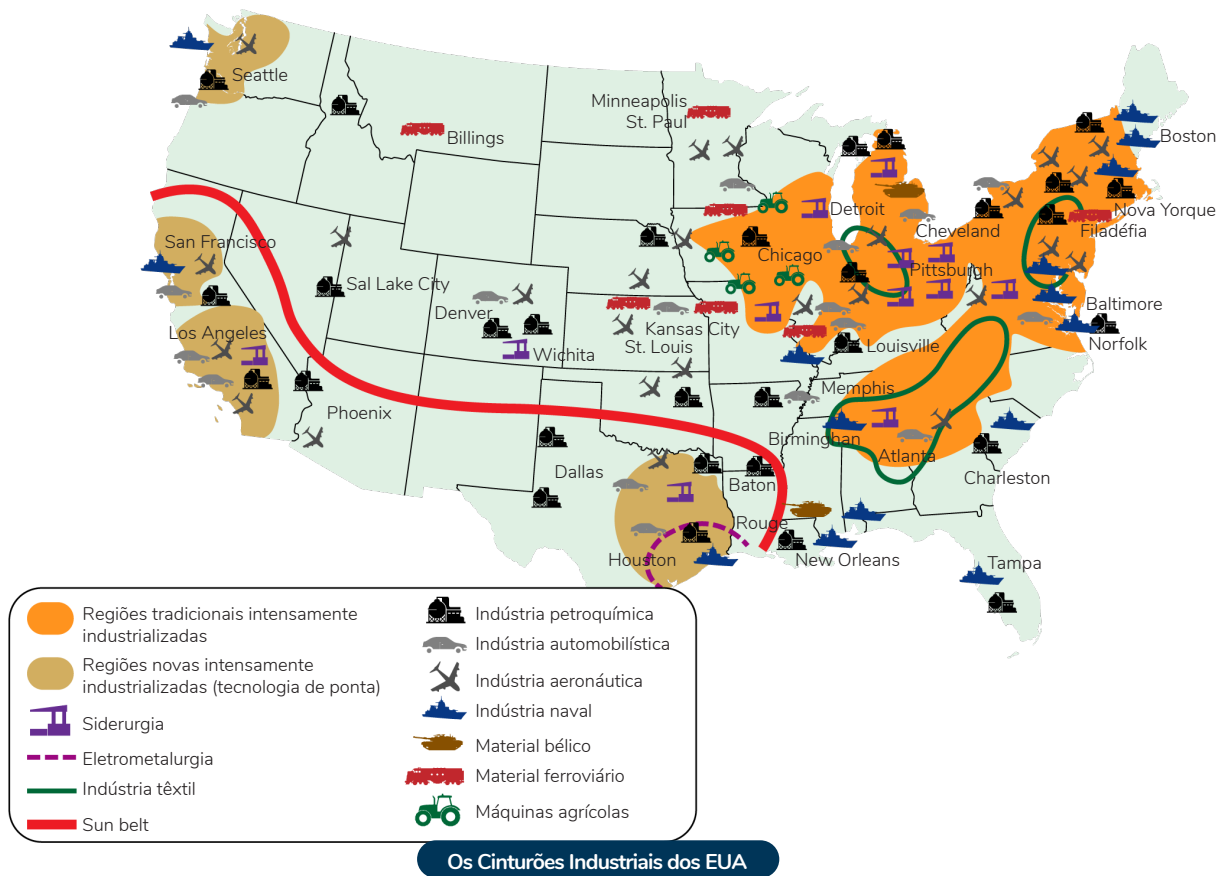
Os Estados Unidos apresenta ainda áreas não habitadas ou até inabitáveis por causa das condições climáticas e, mesmo assim, apresenta uma grande diversidade edafoclimática. É um dos maiores países e apresenta territórios não-contíguos como o Alasca e o Hawaii.

Em seu território se destacam as cadeias de Montanhas Rochosas ao oeste, os Grandes Lagos no nordeste do país, montes apalaches no Sul e extensas planícies no entorno do rio Mississipi. Recebe muitas massas de ar frio polar do norte e massas de ar quente dos trópicos, o que resulta na ocorrência de diversos furacões no seu território.

Historicamente, não era um território tão grande quanto é hoje, se resumia em 13 colônias na costa leste, com o Atlântico. Na região nordeste, durante a dominação inglesa, predominou a colonização por povoamento, enquanto no Sul vigorou a colonização para produção de produtos agrícolas.

Na região nordeste consolidou-se o desenvolvimento industrial por causa de jazidas de minérios de ferro, jazidas carboníferas, boa rede de transporte, mercado consumidor crescente, mão de obra abundante por causa das imigrações e acumulação de capital com base no desenvolvimento das manufaturas anos anteriores.

Os EUA iniciaram, com maior intensidade, seu processo de industrialização durante o século XIX, durante a segunda revolução industrial. Formando cinturões industriais em seu território.



Com o passar das décadas e com mudanças na economia global provocada pela globalização, terceirização de serviços e trabalhos industriais para países com a mão de obra mais barata, os Estados Unidos passou por uma desindustrialização.

Algumas regiões foram seriamente afetadas por isso, como é o caso de Detroit que, desde 1960, teve sua população reduzida de 2 milhões de habitantes para 700 mil. Quando se imaginava que nada de pior pudesse acontecer, as autoridades de Detroit declararam a cidade falida, o seu declínio aconteceu quando os empregos nas indústrias de montagem de carros foram distribuídos entre diversos países subdesenvolvidos ou em desenvolvimento, principalmente os países do sudeste asiático.

Apesar disso, o cinturão do sol (*sun belt* em inglês) apresentou grande crescimento econômico e demográfico nos últimos anos, em comparação com o “cinturão da ferrugem” (*rust belt* em inglês, região que compreende o norte e nordeste dos Estados Unidos). Esta região compreende o sul e sudoeste do país.

Um exemplo importante é o Vale do Silício, na Califórnia, apelido da região da baía de São Francisco onde estão situadas várias empresas de alta tecnologia, destacando-se na produção de circuitos eletrônicos, na eletrônica e informática.

AGRICULTURA NOS ESTADOS UNIDOS

Os EUA, maior potência econômica mundial, representam o principal modelo agrícola mecanizado, comercial e especializado. Embora a produção agropecuária represente uma parcela bem reduzida do PIB e empregue cerca de apenas 2% da população, a agricultura dos EUA é extremamente produtiva.

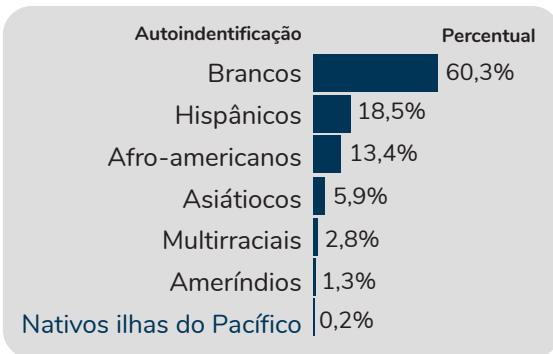


Fazenda estadunidense

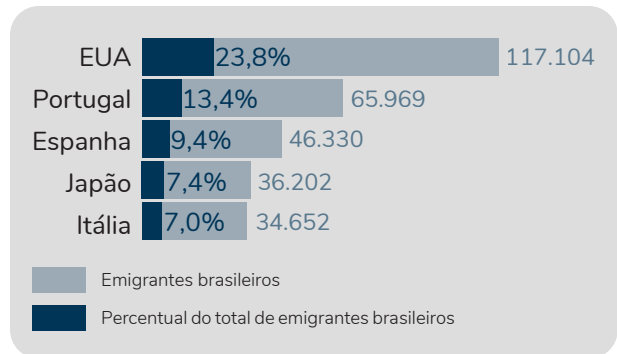
Áreas de produção especializadas em gêneros, centros de pesquisa e desenvolvimento, logística e estruturais voltados para culturas específicas. A disposição dos Belts foi criada com muita influência das condições climáticas e solos.

DEMOGRAFIA

Comparados com a população branca, os demais grupos étnicos detêm a maior taxa de desemprego, os trabalhos menos valorizados e as menores rendas. Outro grave problema social é a imigração ilegal, apesar de estar sob o controle de rigorosas leis. Os imigrantes clandestinos, principalmente mexicanos, vivem ilegalmente no país e se sujeitam a serviços informais, pouco valorizados e mal-remunerados.

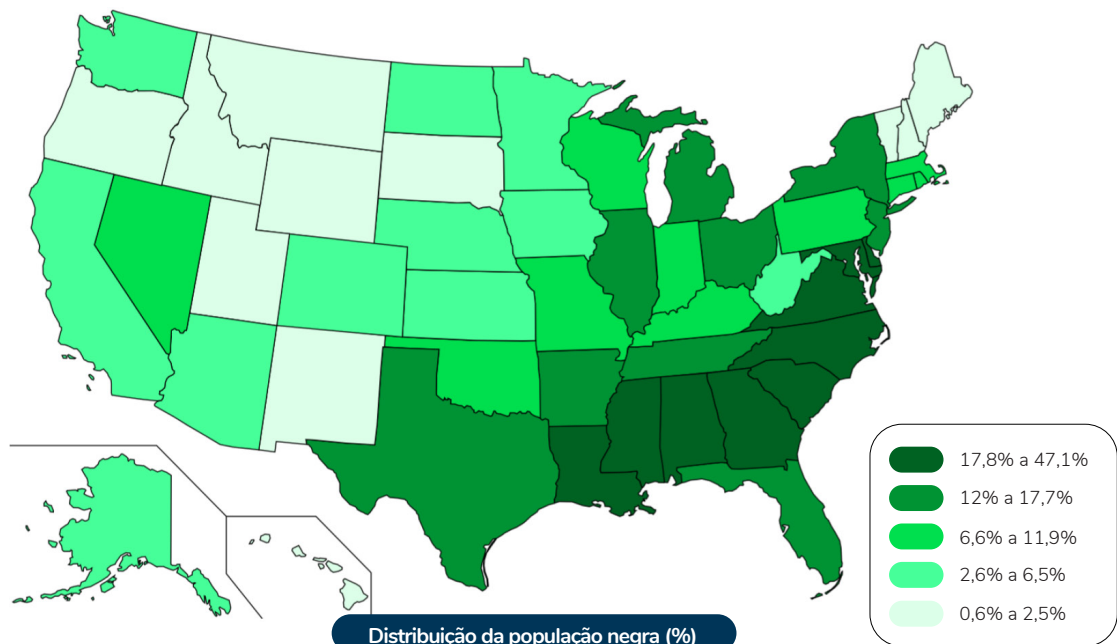


Demografia dos EUA. Estimativa de 2019.

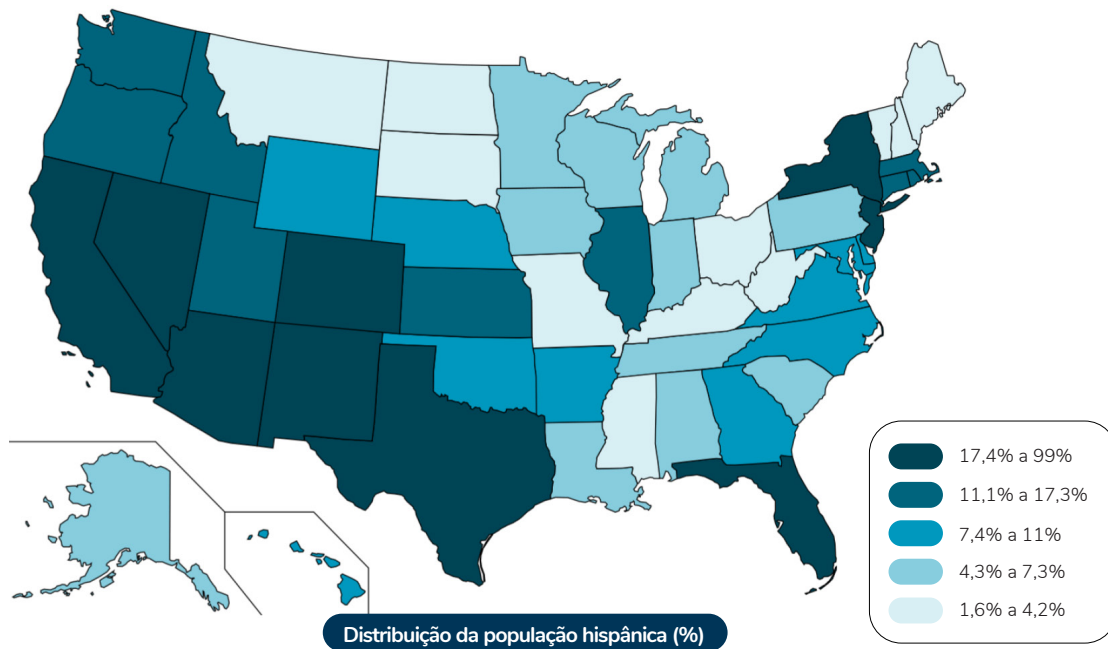


Os 5 países com mais Brasileiros

A população negra está concentrada entre os Estados com litoral na costa leste e do Golfo do México, muito relacionada com os anos de escravidão no país. Já a população hispânica está mais ligada com as regiões próximas da fronteira com o México.



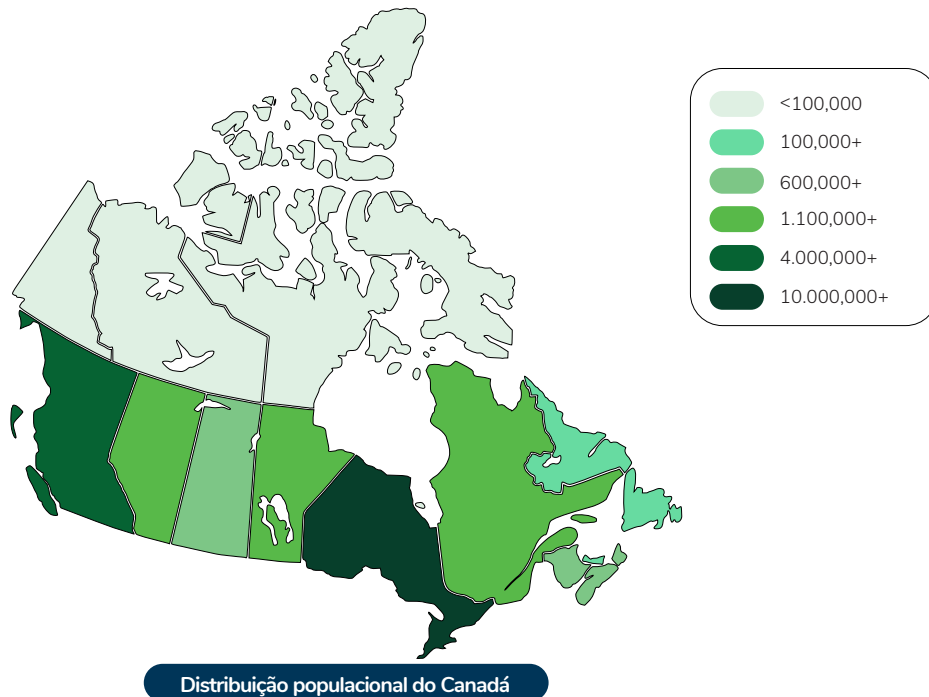
Distribuição da população negra (%)



CANADÁ

O Canadá é uma federação com o seu próprio parlamento, mas tem uma democracia parlamentar e uma monarquia constitucional, com a rainha Isabel II como chefe de Estado. O país tem duas línguas oficiais, o inglês e o francês, é um dos países mais desenvolvidos do mundo e apresenta uma economia diversificada, com muitos recursos naturais e forte relação comercial com os Estados Unidos.

No caso canadense a população está mais concentrada nas porções sul por causa da existência de áreas anecúmenas ao norte, condições edafoclimáticas extremas.



Por causa das condições de frio extremo no norte do país, o Canadá apresenta uma faixa muito estreita de ocupação do seu território.




Floresta Boreal: formação florestal homogênea, característica de clima temperados continentais (grandes amplitudes térmicas anuais e invernos rigorosos). Relevância econômica: madeira, papel e celulose.



Floresta Boreal no Canadá

O permafrost ou pergelissolo: É constituído por terra, gelo e rochas permanentemente congelados (do inglês perma = permanente, e frost = congelado, ou seja: solo permanentemente congelado).



Permafrost derretendo devido às mudanças climáticas, no Canadá

Já a industrialização do país inicia-se com maior intensidade a partir da segunda metade do século XIX, principais setores:

- ▶ alimentos e bebidas
- ▶ mecânico
- ▶ siderúrgico
- ▶ madeireiro

O Corredor Cidade de Quebec–Windsor é a área mais densamente povoada e industrializada do país, com 1200 km de extensão.



Corredor Quebec-Windsor

O Canadá é um país rico, desenvolvido, mas dependente de commodities em sua pauta de exportações.



Quebec: A província apresenta movimentos separatistas, a importância econômica, demográfica e a questão cultural e linguística são os motivos dos movimentos.



Mapa do Canadá com destaque para o Quebec