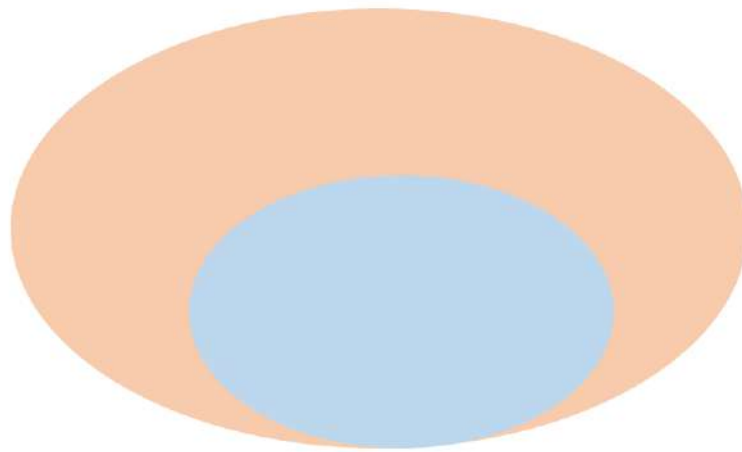


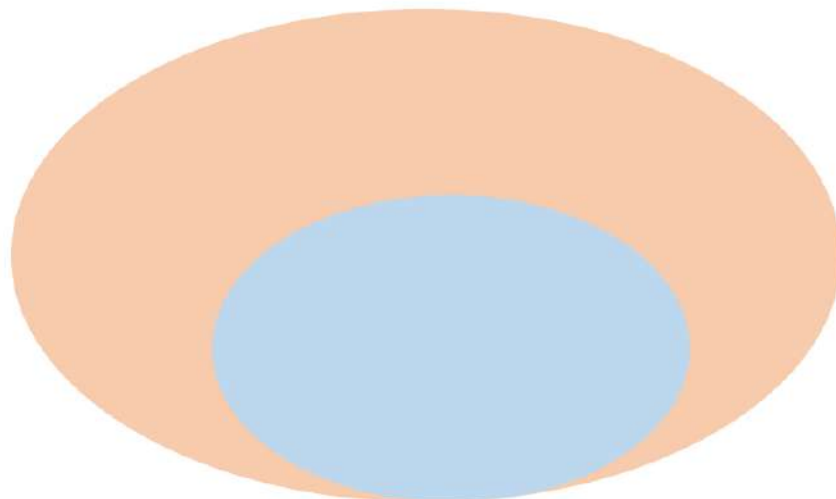
Urbanização – Histórico

URBANIZAÇÃO - CONCEITO

Quando o crescimento da população urbana ocorre em ritmo superior ao crescimento da população rural.



URBANIZAÇÃO é diferente de CRESCIMENTO



Urbanização para a Geografia é um conceito demográfico.

Mudanças importantes:

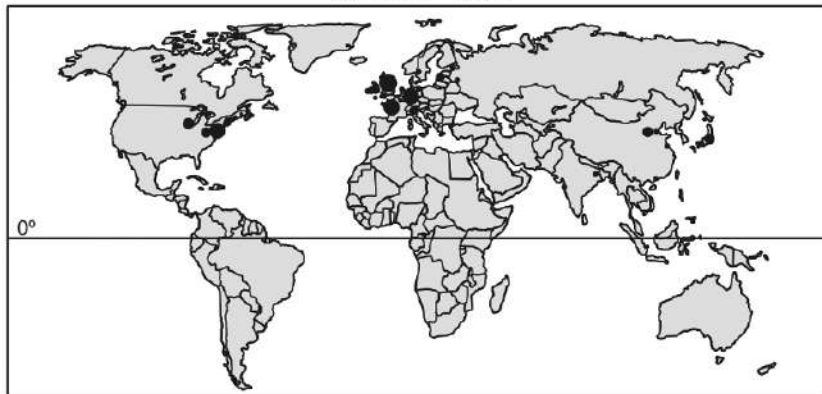
- Economia - terciarização;
- Demografia - transição demográfica;
- Cultura - comportamento;
- Estruturas urbanas - migrações.

PAÍSES DESENVOLVIDOS

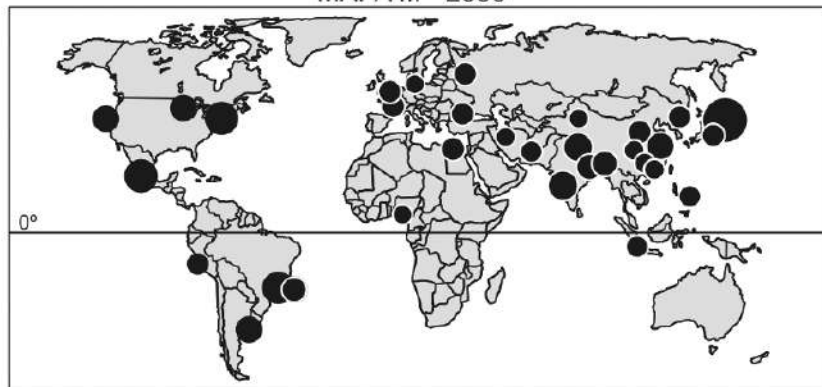
HISTÓRICO

PAÍSES SUBDESENVOLVIDOS

MAPA II - 1900



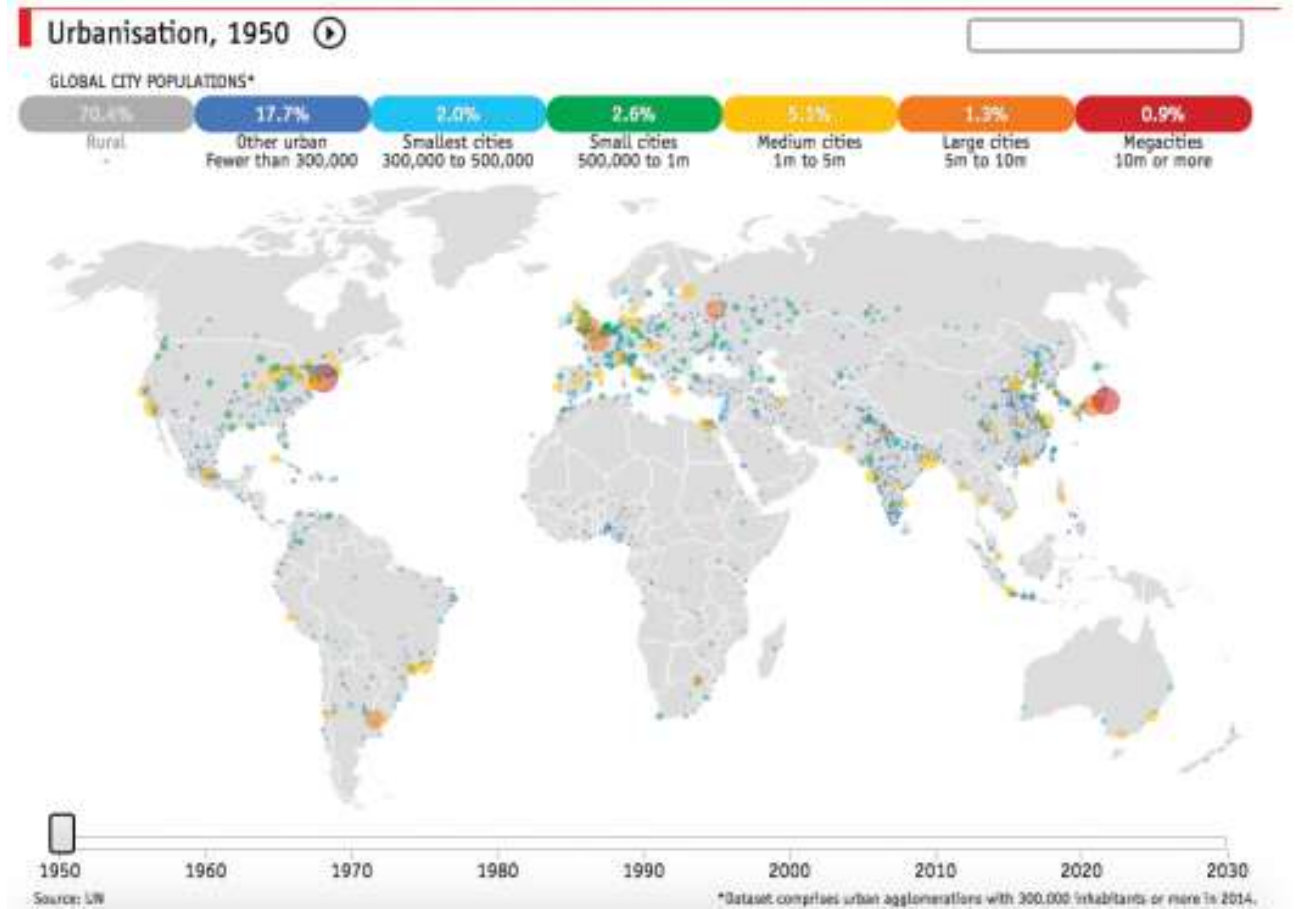
MAPA III - 2000



1900	Pop.*	2001	Pop.*	2015	Pop.*
Londres (Inglaterra)	6,6	Tóquio (Japão)	29	Tóquio (Japão)	29
Nova York (Estados Unidos)	3,4	Cidade do México (México)	18	Mumbai (Índia)	26
Paris (França)	2,7	São Paulo (Brasil)	17	Lagos (Nigéria)	25
Berlim (Alemanha)	1,9	Mumbai (Índia)	17	São Paulo (Brasil)	20
Chicago (Estados Unidos)	1,7	Nova York (Estados Unidos)	16	Karachi (Paquistão)	19
Viena (Áustria)	1,7	Xangai (China)	14	Daca (Bangladesh)	19
Tóquio (Japão)	1,5	Los Angeles (Estados Unidos)	13	Cidade do México (México)	19
Wuhan (China)	1,5	Lagos (Nigéria)	13	Xangai (China)	18
Filadélfia (Estados Unidos)	1,3	Calcutá (Índia)	13	Nova York (Estados Unidos)	18
São Petersburgo (Rússia)	1,3	Buenos Aires (Argentina)	12	Calcutá (Índia)	17

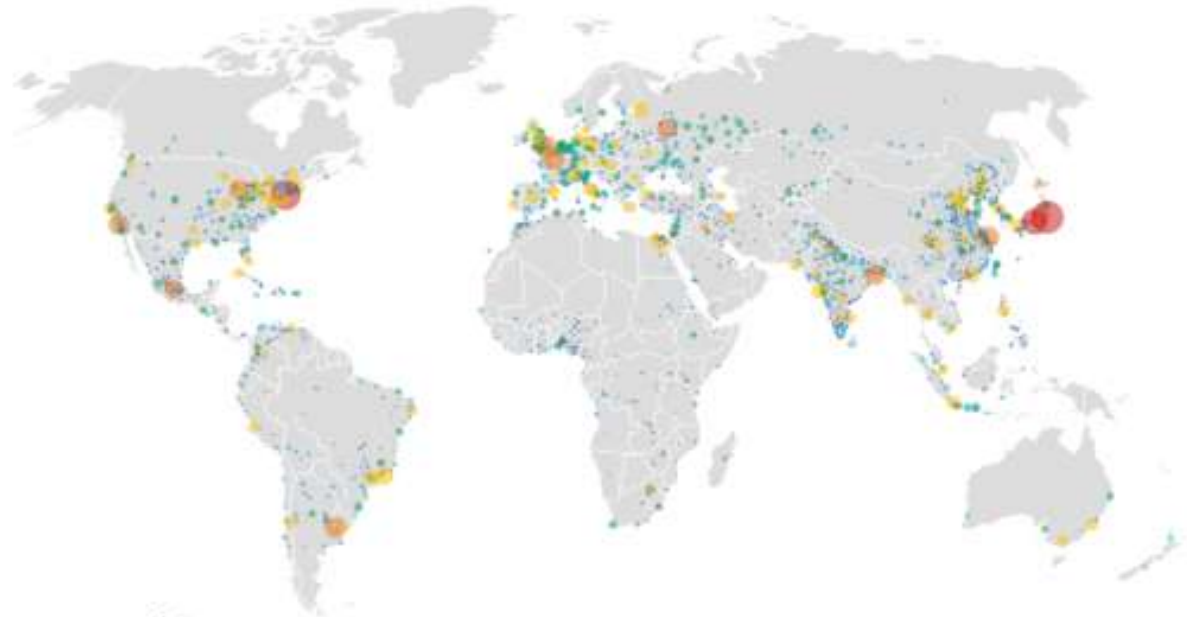
Fonte dos dados: <<http://tinyurl.com/y9khp9Sz>> Acesso em: 15.11.2017. Adaptado.

*População em milhões de habitantes.



Urbanisation, 1960 ▶

GLOBAL CITY POPULATIONS*

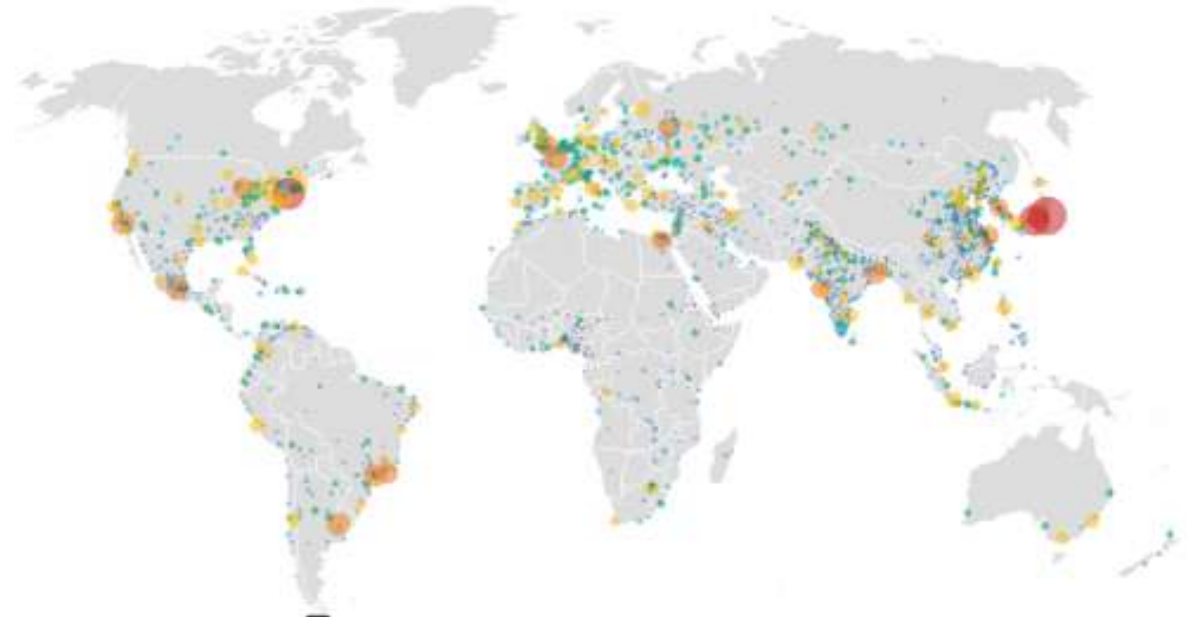


Source: UN

*Dataset comprises urban agglomerations with 300,000 inhabitants or more in 2014.

Urbanisation, 1970 ▶

GLOBAL CITY POPULATIONS*

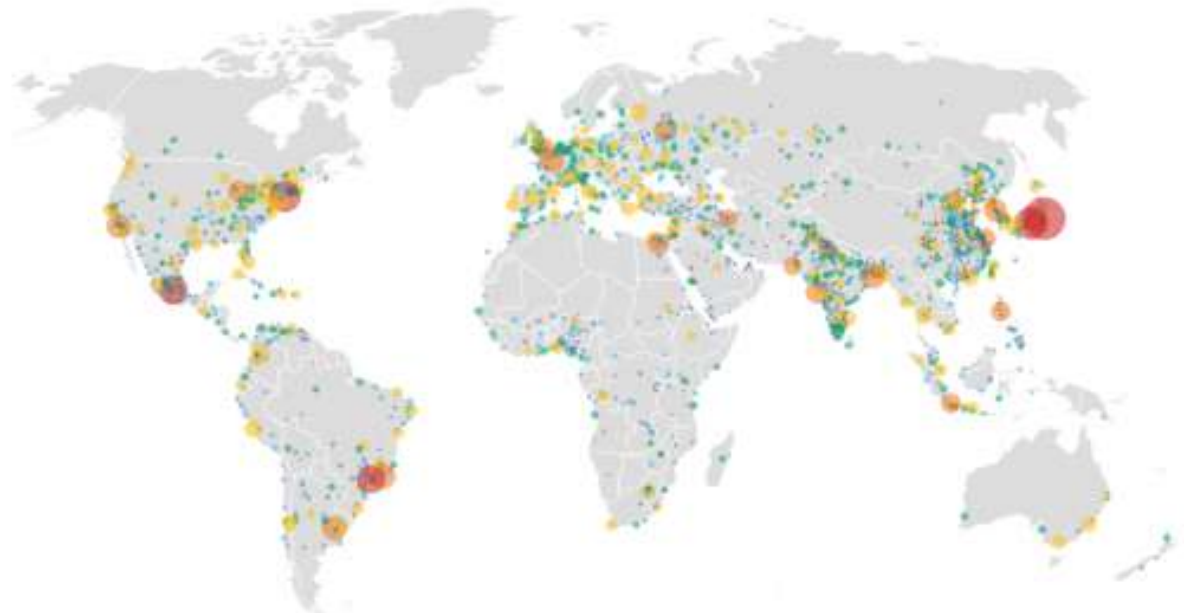


Source: UN

*Dataset comprises urban agglomerations with 300,000 inhabitants or more in 2014.

Urbanisation, 1980

GLOBAL CITY POPULATIONS*

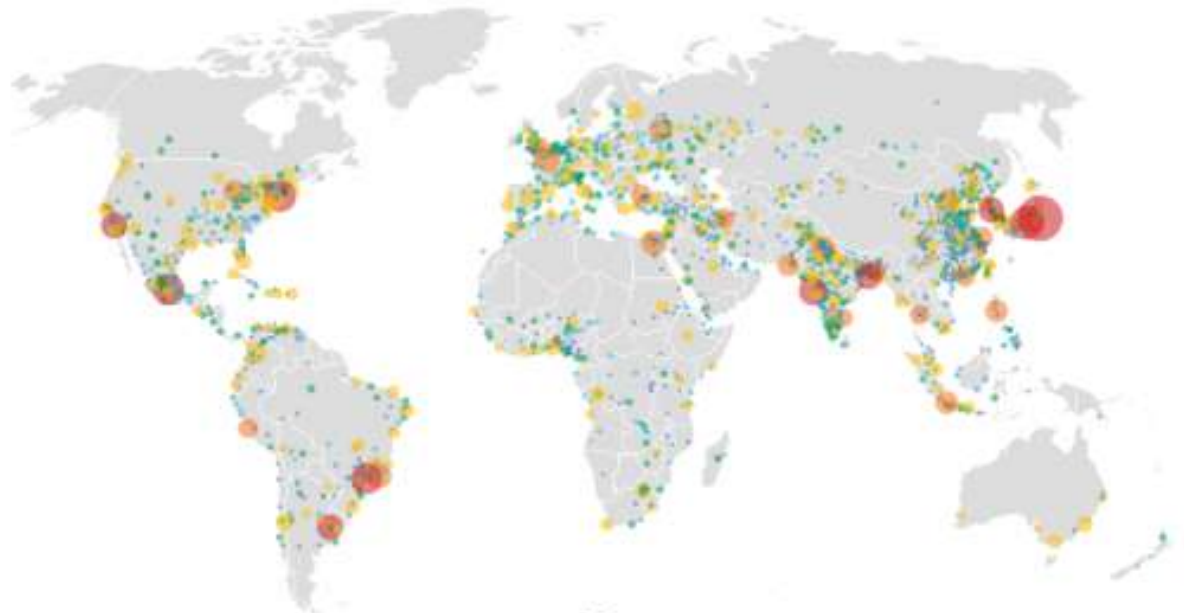


Source: UN

*Dataset comprises urban agglomerations with 300,000 inhabitants or more in 2014.

Urbanisation, 1990

GLOBAL CITY POPULATIONS*

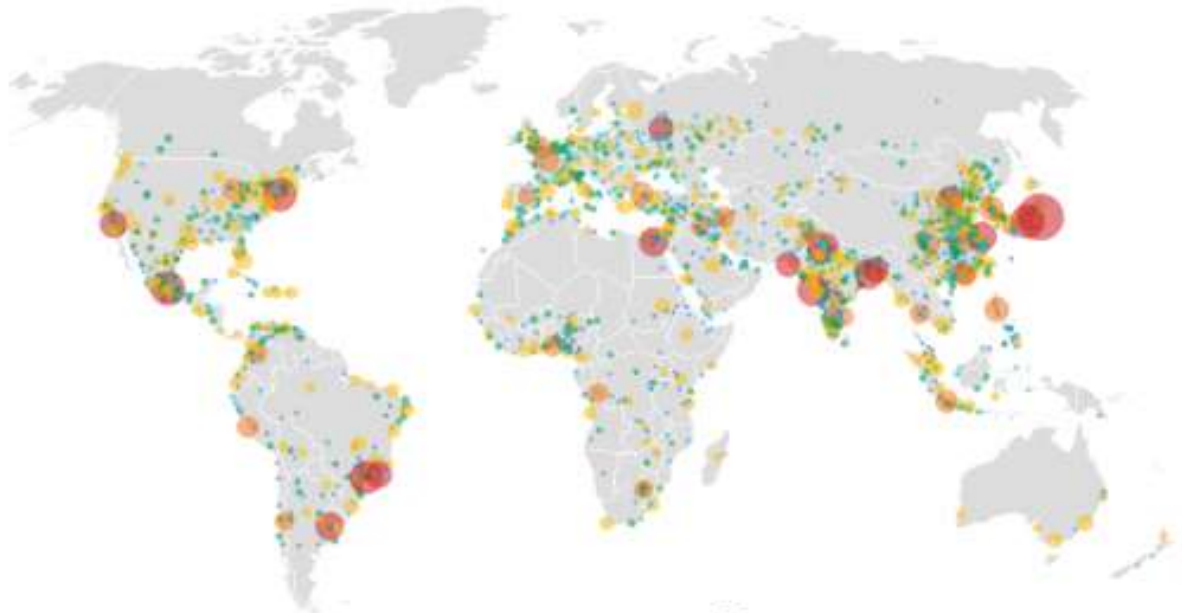


Source: UN

*Dataset comprises urban agglomerations with 300,000 inhabitants or more in 2014.

Urbanisation, 2000

GLOBAL CITY POPULATIONS*



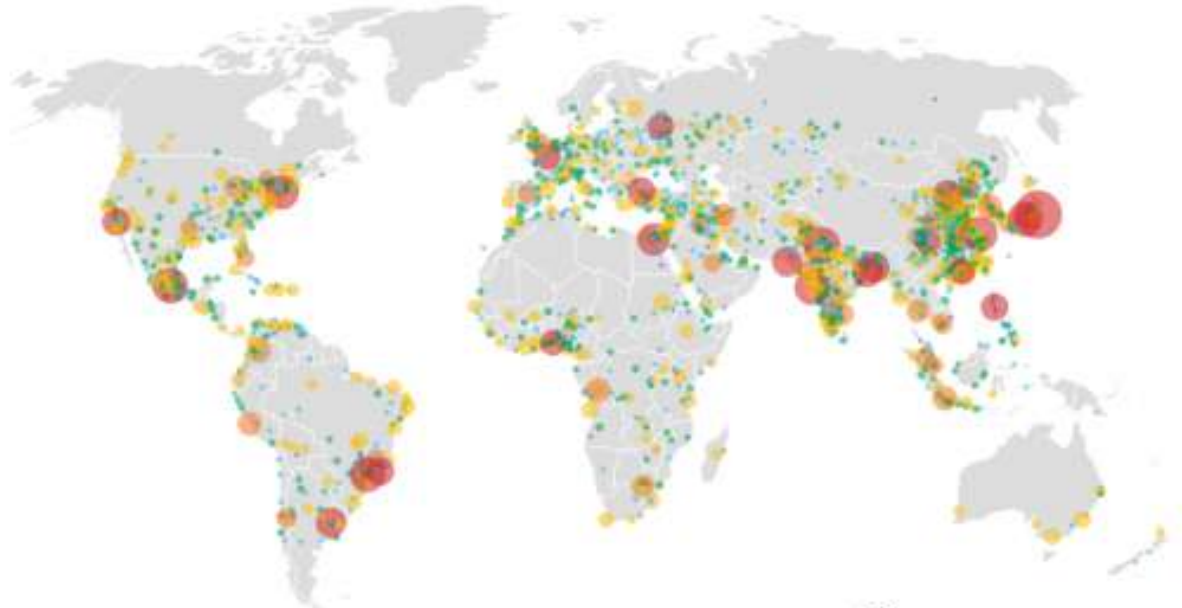
1950 1960 1970 1980 1990 2000 2010 2020 2030

Source: UN

*Dataset comprises urban agglomerations with 300,000 inhabitants or more in 2014.

Urbanisation, 2010

GLOBAL CITY POPULATIONS*



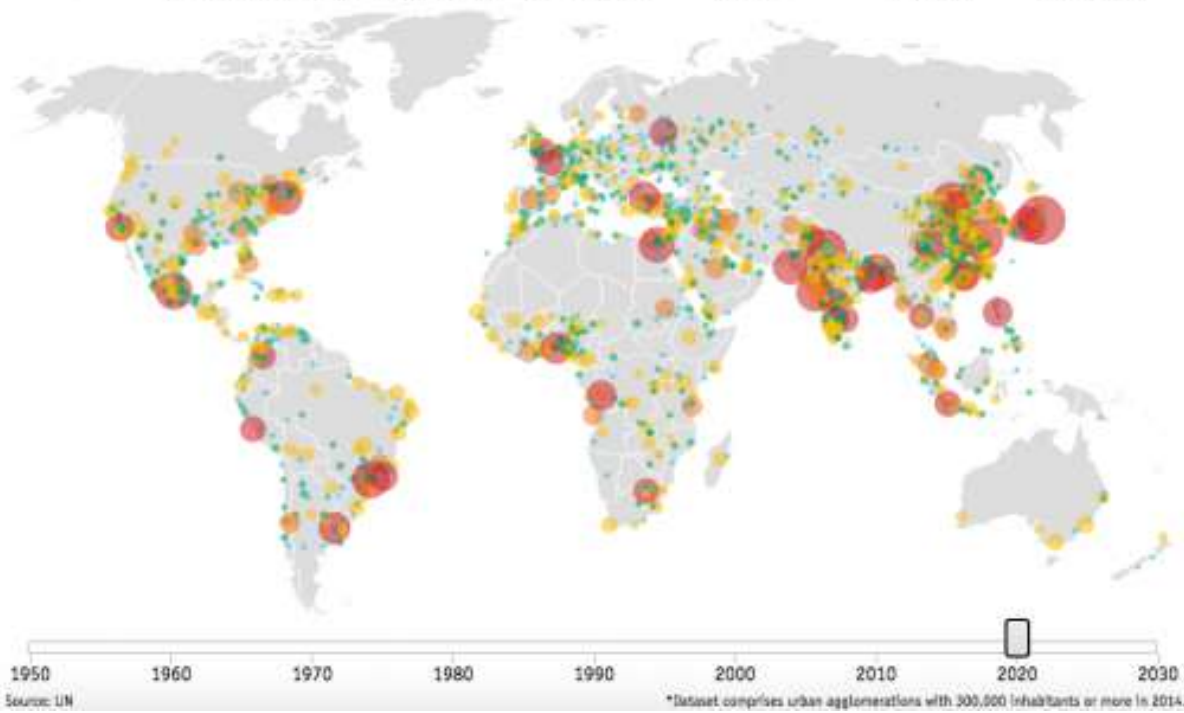
1950 1960 1970 1980 1990 2000 2010 2020 2030

Source: UN

*Dataset comprises urban agglomerations with 300,000 inhabitants or more in 2014.

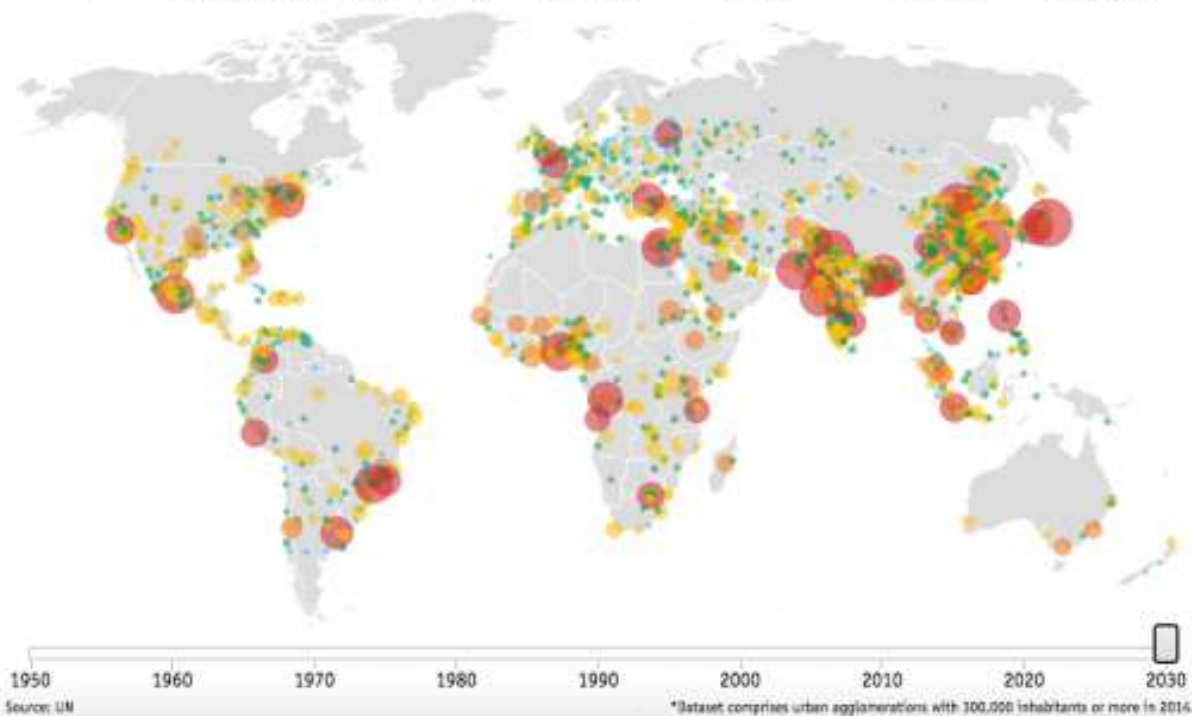
Urbanisation, 2020

GLOBAL CITY POPULATIONS*



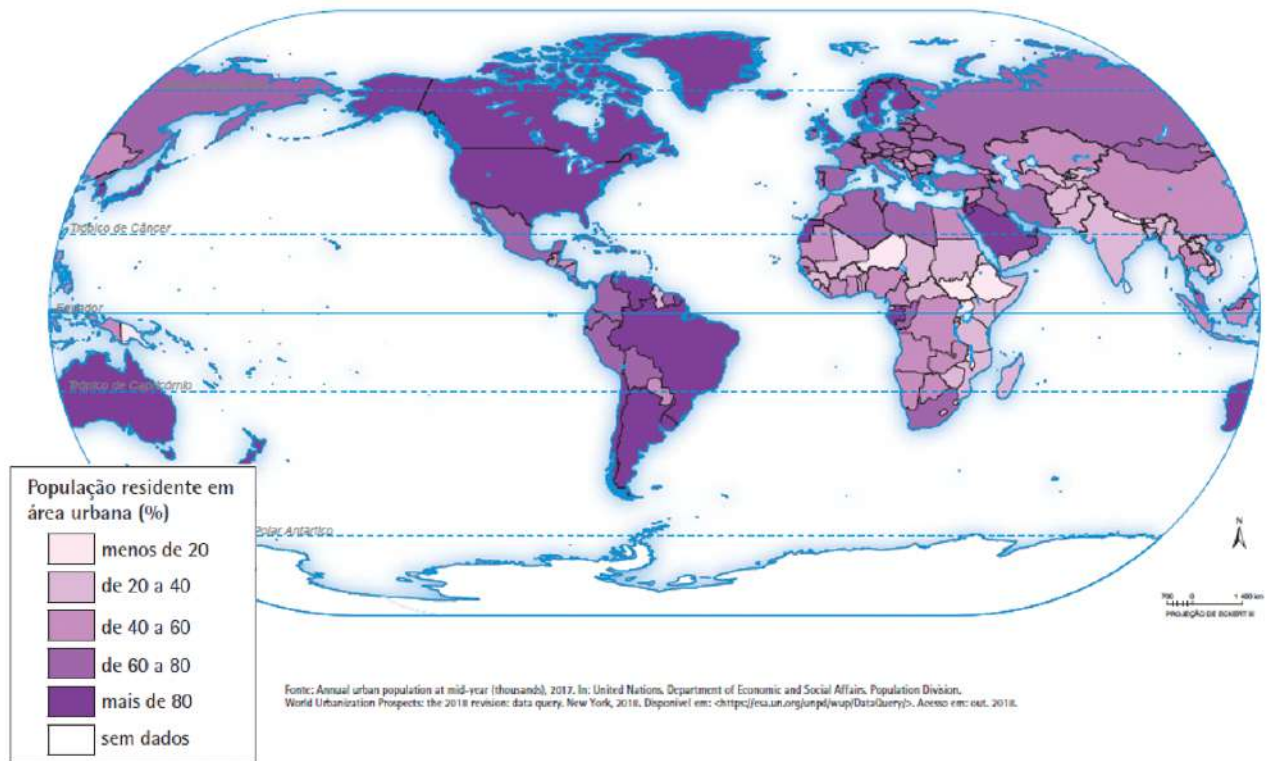
Urbanisation, 2030

GLOBAL CITY POPULATIONS*

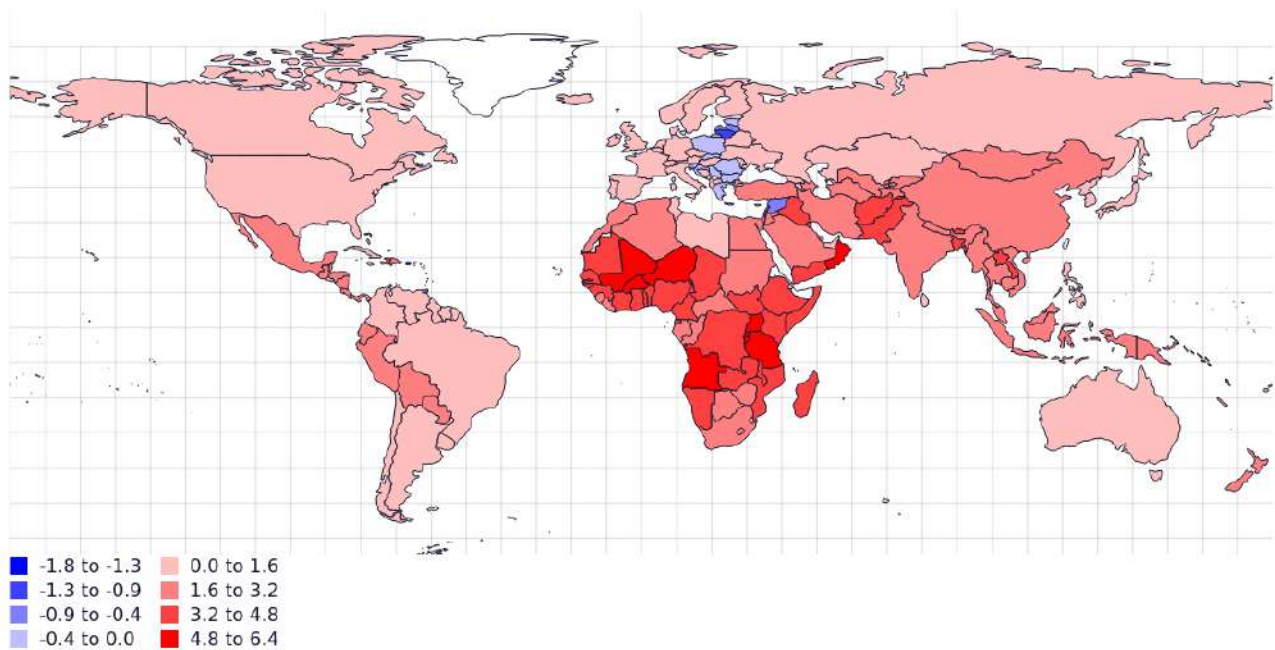




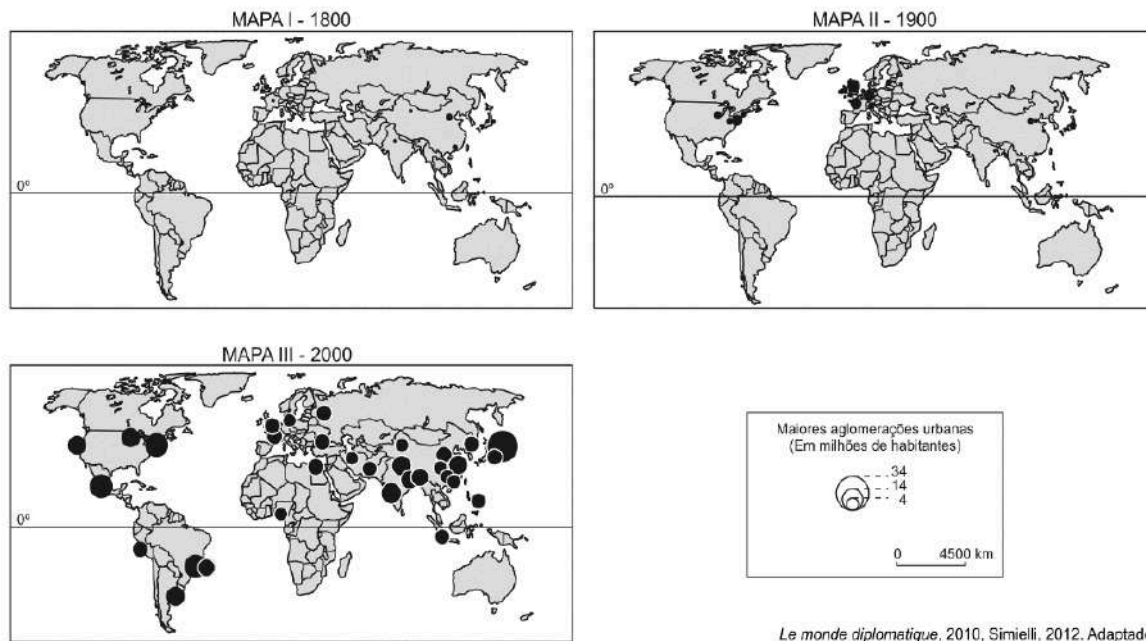
População urbana - 2017



2015 Urban population growth (annual %)



(Fuvest 2013) Observe os mapas com as maiores aglomerações urbanas no mundo.



Le monde diplomatique, 2010, Simielli, 2012. Adaptado.

Com base nos mapas e em seus conhecimentos,

- identifique um fator natural e um fator histórico que favoreceram a concentração de cidades mais populosas na Europa Ocidental, no ano de 1900. Explique.
- explique o processo de urbanização mundial considerando o mapa III.