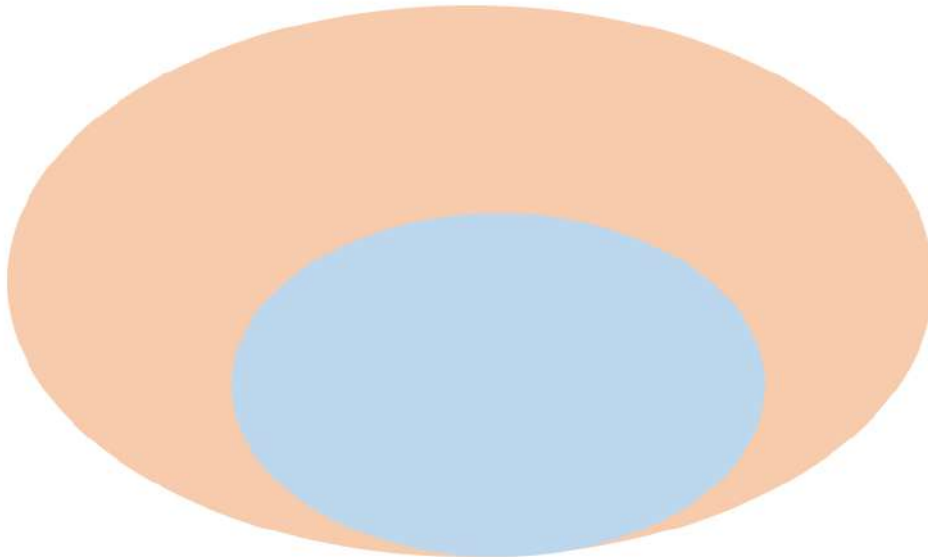


Urbanização do Brasil – Parte 1

URBANIZAÇÃO - CONCEITO

Quando o crescimento da **população urbana** ocorre em ritmo superior ao crescimento da **população rural**.



ZONA RURAL e ZONA URBANA do MUNICÍPIO

O Brasil, por exemplo, como já dito, utiliza o critério **político-administrativo**, dando poder ao município designar as zonas urbanas e a zona rural.

ÊXODO RURAL BRASILEIRO

REPULSÃO DO CAMPO

- Estrutura fundiária – concentração de terras
- Mecanização agrícola
 - revolução verde
- Falta de apoio à agricultura familiar
- Baixa remuneração

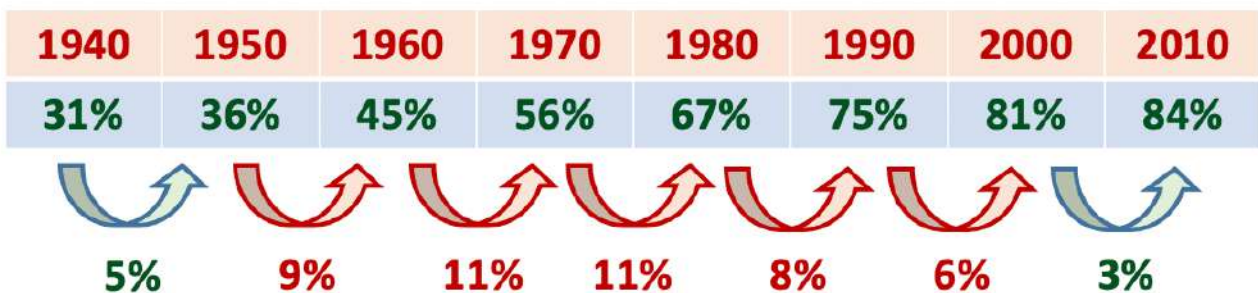
ATRAÇÃO PELA CIDADE

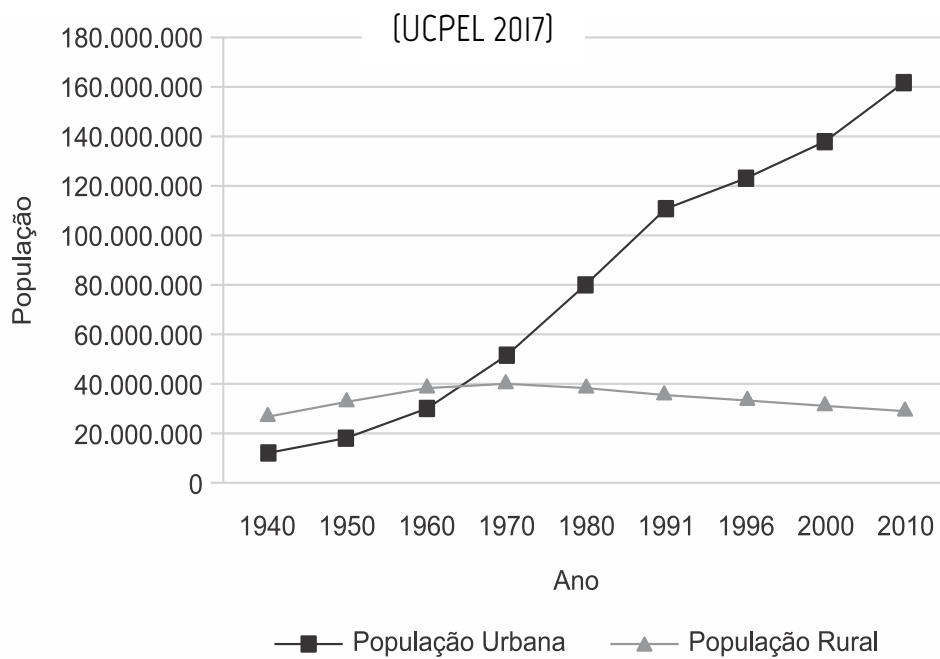
- Industrialização
 - Emprego e melhores salários
 - Serviços - educação e saúde.
- Qualidade de vida

CONSEQUÊNCIAS

- Crescimento rápido e desordenado das cidades – inchaço urbano – favelização.
 - Macrocefalia urbana – metropolização.
- Informalidade – subemprego – desemprego.
- Hipertrofia do setor terciário.
 - Marginalização.

POPULAÇÃO URBANA - BRASIL

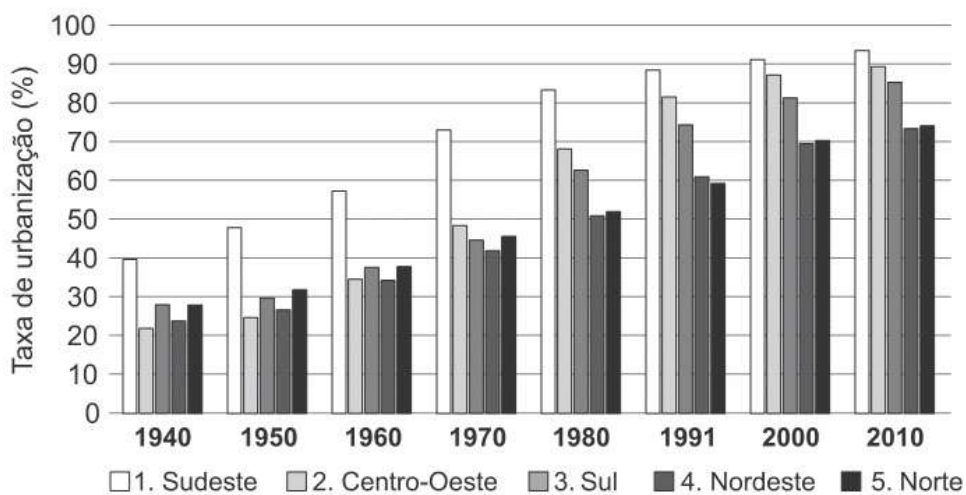




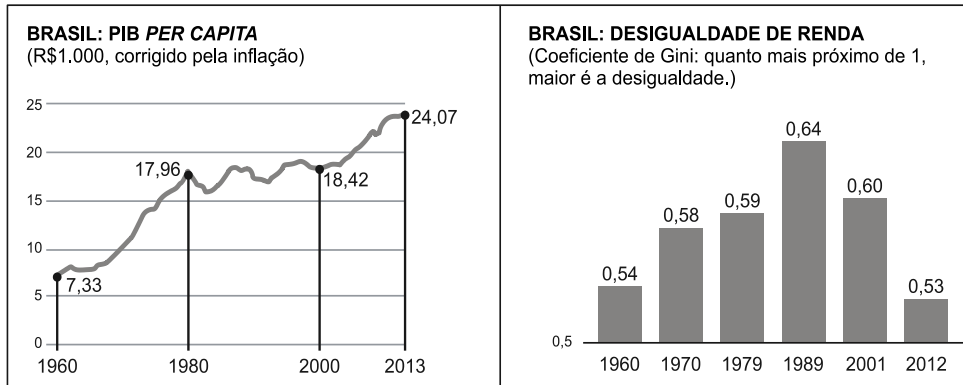
INTERIORIZAÇÃO DA URBANIZAÇÃO

- Plano de Metas, na segunda metade dos anos 1950, no governo de J. Kubitschek com a construção de Brasília (1960) e a expansão da malha rodoviária.
- Criação da Zona Franca de Manaus - 1967
- Milagre econômico entre 1968 e 1973
- Expansão da fronteira agrícola - Centro-Oeste e Norte

(Unicamp 2019) EVOLUÇÃO DA URBANIZAÇÃO BRASILEIRA POR REGIÕES



(Fonte: Instituto de Geografia e Estatística (IBGE).)



Adaptado de Folha de São Paulo, 23/03/2014.

O Estado não conseguiu desenvolver um planejamento urbano eficiente durante o processo caótico de urbanização.

(IFPE 2017)



Segregação Socioespacial: Condições de renda determinam as condições de habitação.

Evolução nas taxas de urbanização nas grandes regiões geográficas (%)

Região	1940	1950	1960	1970	1980	1991	2000	2010
Norte	27,75	31,49	37,38	45,13	51,65	59,05	69,83	73,53
Nordeste	23,42	26,4	33,89	41,81	50,46	60,65	69,04	73,13
Sudeste	39,42	47,55	57	72,68	82,81	88,02	90,52	92,95
Sul	27,73	29,5	37,1	44,27	62,41	74,12	80,94	84,93
Centro-Oeste	21,52	24,38	34,22	48,04	67,79	81,28	86,73	88,8
Brasil	31,24	36,16	44,67	55,92	67,59	75,59	81,23	84,36

IBGE, Censo demográfico 1940-2010