



Aula 30 - Geografia do Brasil – ESA

O território nacional: a construção do Estado e da Nação, a obra de fronteiras, fusos-horários e a federação brasileira.

O espaço brasileiro: relevo, climas, vegetação, hidrografia e solos.

REGIÃO CENTRO-OESTE


CHAPADA DOS GUIMARÃES (MT)



O **Parque Nacional da Chapada dos Guimarães** é uma unidade de conservação na Bacia do Paraná, situada no estado de **Mato Grosso**, nos municípios de **Chapada dos Guimarães** e **Cuiabá**, e é administrado pelo ICMBio.



<https://www.trilhacultural.com.br/chapada-dos-guimaraes-mt/>

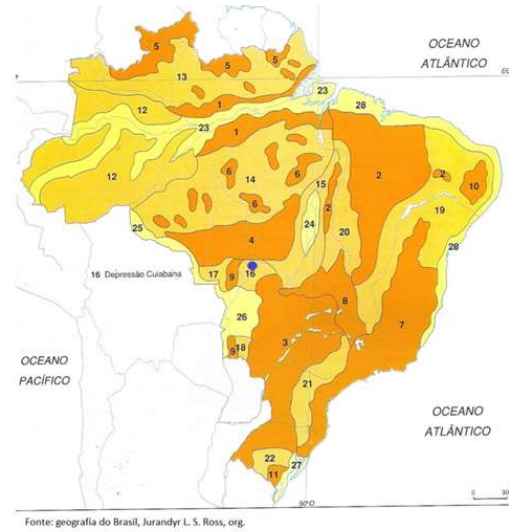
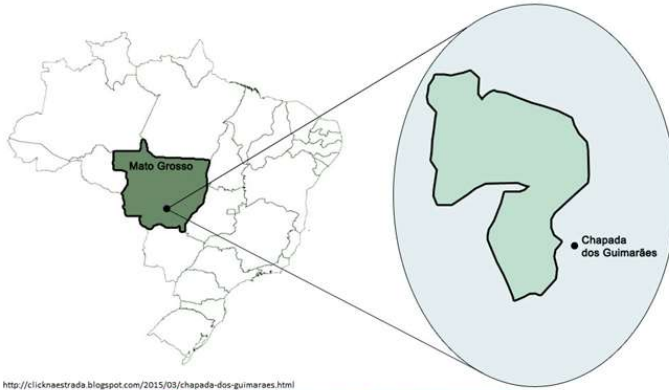


Morro do Japão

<http://www.chapadamt.com.br/misticismo/morrodosjapao.jpg>



CHAPADA DOS GUIMARÃES (MT)



REGIÃO CENTRO-OESTE

SERRA DOS PIRINEUS





SERRA DOS PIRINEUS (GO)

O **Parque Estadual dos Pirineus**, também conhecido como **Parque dos Pirineus**, está localizado entre os municípios de Pirenópolis, Cocalzinho de Goiás e Corumbá de Goiás, no Estado de **Goiás**.

O parque foi criado para assegurar a proteção do **Pico dos Pirineus**, ponto culminante da área, com 1.385 metros de altitude.

O parque dos Pirineus tem como principais características as formações rochosas do período pré-cambriano.

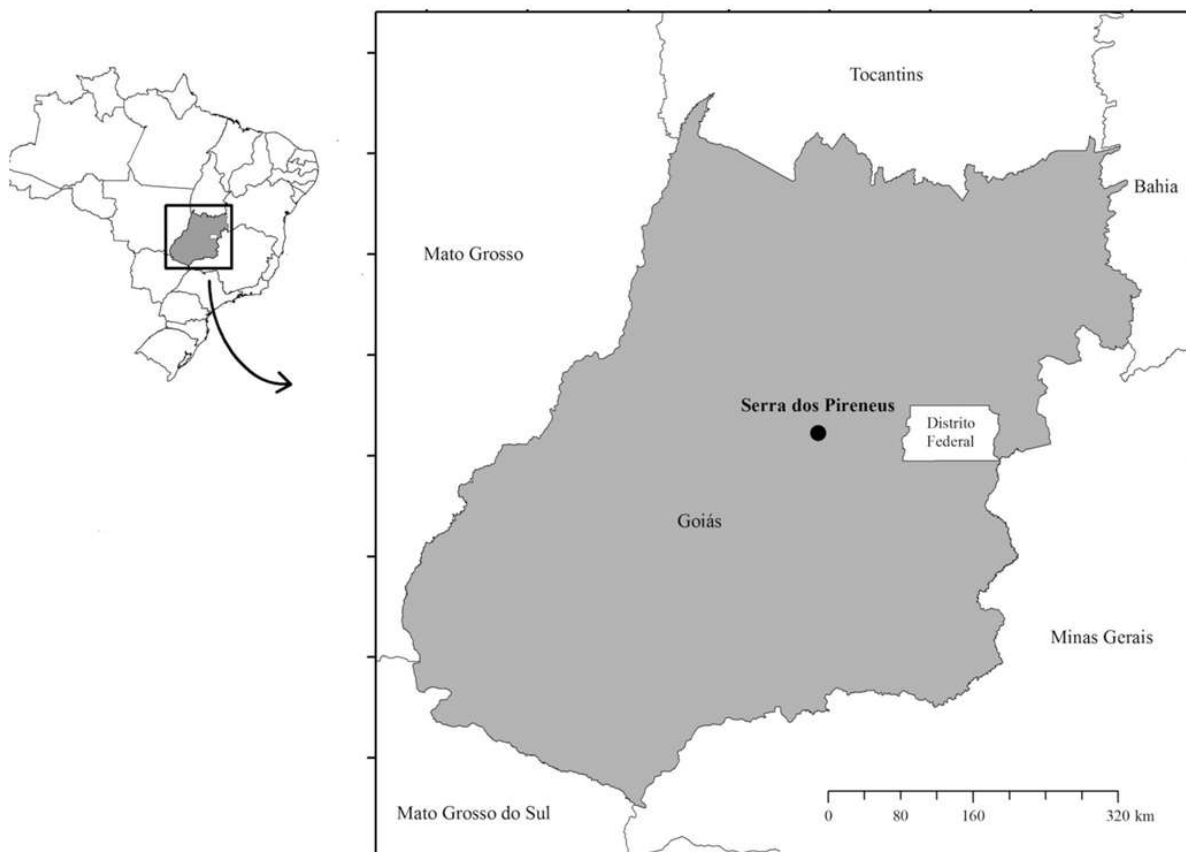


<https://www.tripadvisor.com.br/>



<http://cidadedepirenopolis.blogspot.com.br/2012/07/>

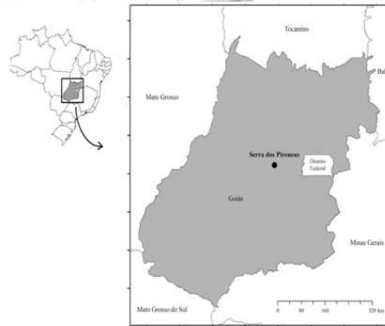
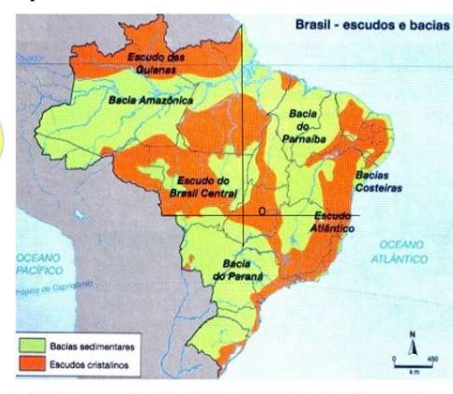
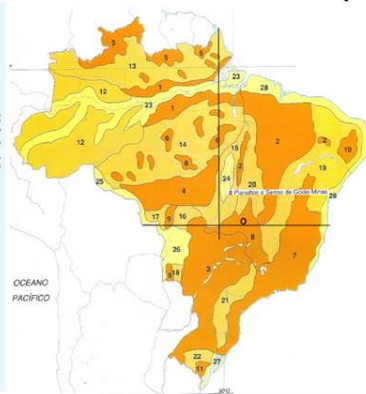
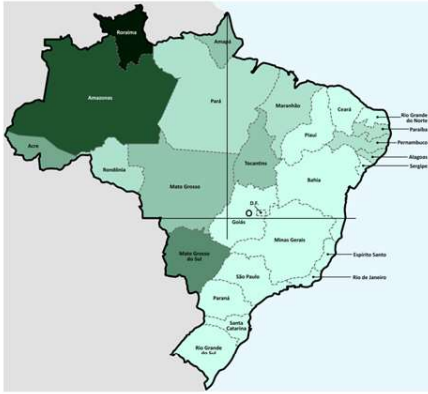
SERRA DOS PIRINEUS (GO)



http://www.scielo.br/scielo.php?script=sci_arttext&pid=S2175-78602016000300721



SERRA DOS PIRINEUS (GO)



Fonte: <https://geografiacriticanaaveia.wordpress.com/estudos-geologicos-na-terra/>

http://www.scielo.br/scielo.php?script=sci_arttext&pid=02175-79622016000300721

REGIÃO CENTRO-OESTE

CHAPADA DOS VEADEIROS (GO)



<http://belezasnaturais.com.br/fotos-sensacionais-da-chapada-dos-veadeiros/?lang=pt>



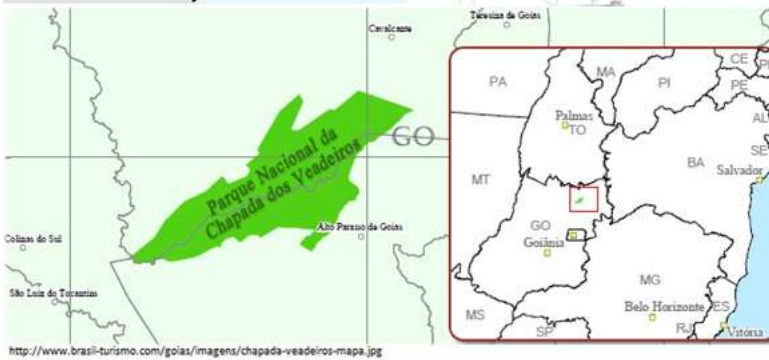
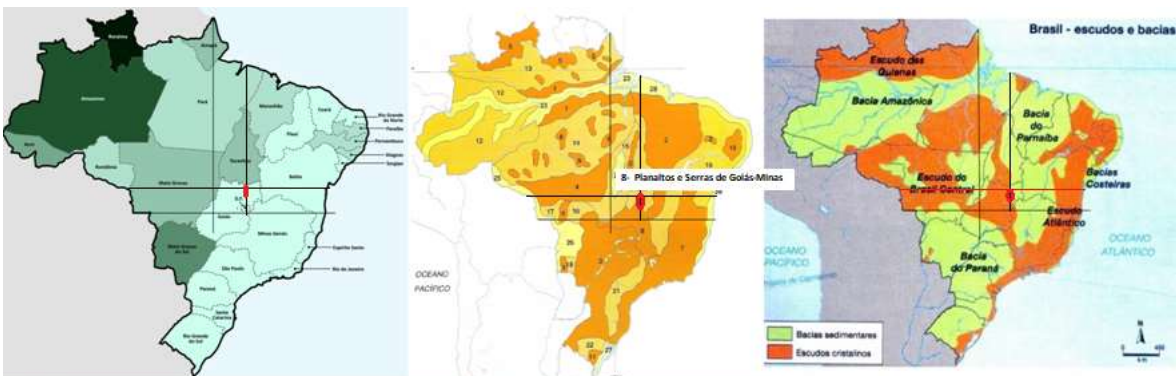
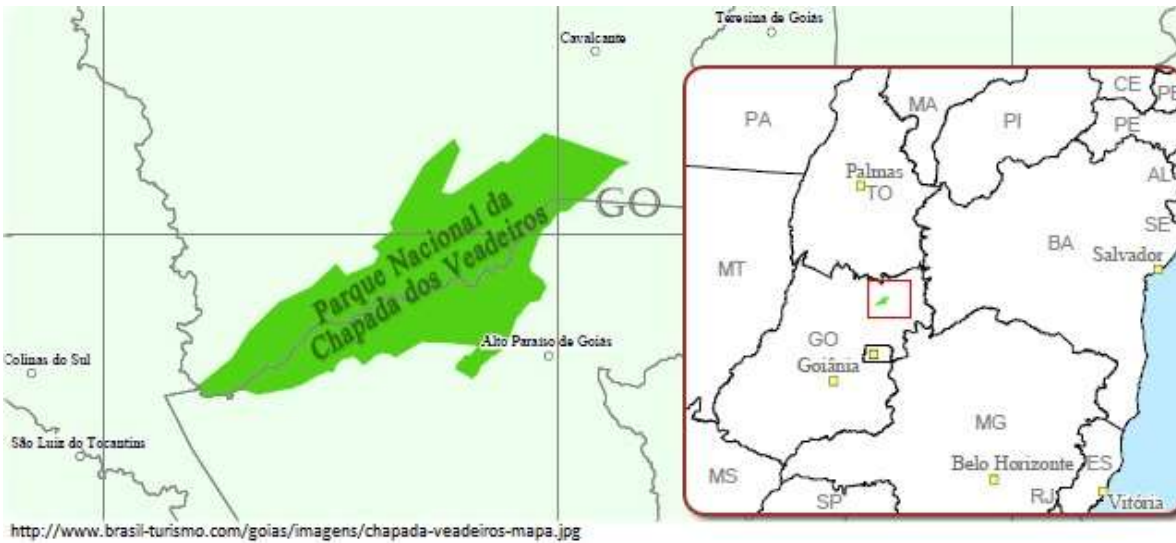
CHAPADA DOS VEADEIROS (GO)

O **Parque Nacional da Chapada dos Veadeiros** é uma unidade de conservação brasileira de proteção integral à natureza localizada no estado de **Goiás**, na **Chapada dos Veadeiros**.

O parque abrange uma área de aproximadamente 60 % no município de **Cavalcante** e os demais 40 % em **Alto Paraíso de Goiás**.

O parque foi incluído na lista do Patrimônio Mundial pela UNESCO.

Atualmente sua administração está a cargo do ICMBio.





REGIÃO CENTRO-OESTE

MACIÇO DO URUCUM (MS)



MACIÇO DO URUCUM (MS)

Maciço do Urucum ou **Morro do Urucum** (recebeu este nome pela cor avermelhada de suas terras que se assemelha ao urucum) é um morro localizado na zona rural de **Corumbá**, no **Mato Grosso do Sul**.

Em razão da natureza das suas rochas (Pré-cambriano), o Maciço do Urucum possui grandes reservas minerais.

Suas jazidas estão sob o controle da seguinte empresa **Companhia Vale do Rio Doce**.

A **Serra de Urucum**, conhecida nacionalmente por sua abundância em **ferro** e **manganês**.



MACIÇO DO URUCUM (MS)



MACIÇO DO URUCUM (MS)

