

## Urbanização do Brasil – Parte 2

### IBGE divulga estimativa da população dos municípios para 2020

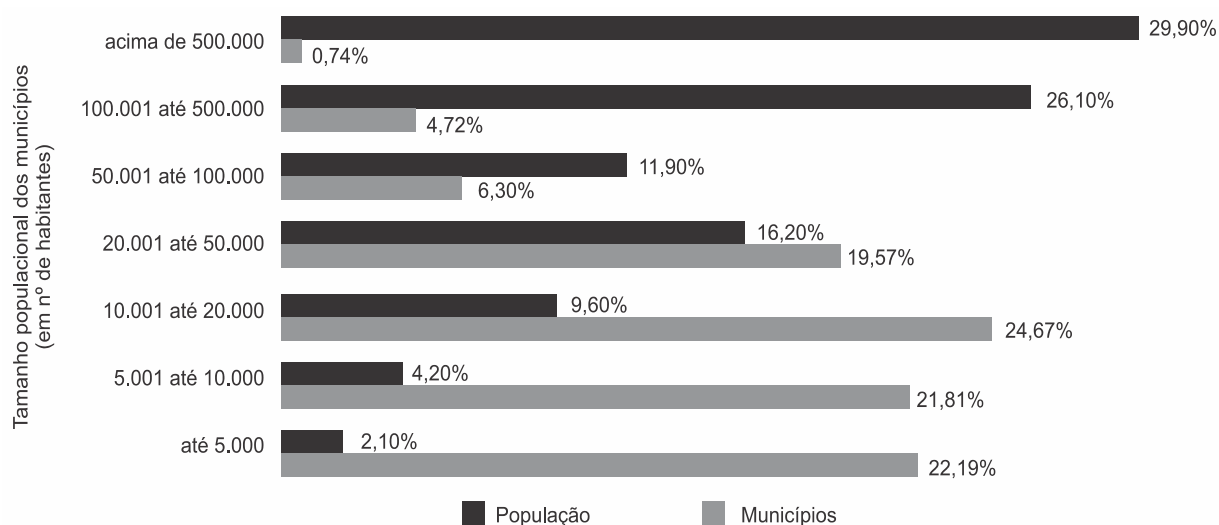
O IBGE divulga hoje as estimativas das populações residentes nos 5.570 municípios brasileiros, com data de referência em 1º de julho de 2020. Nessa data, a população do Brasil chegou a 211,8 milhões de habitantes, crescendo 0,77% em relação a 2019.

<https://agenciadenoticias.ibge.gov.br/agencia-sala-de-imprensa/2013-agencia-de-noticias/releases/28668-ibge-divulga-estimativa-da-populacao-dos-municipios-para-2020>

MUNICÍPIOS COM MAIS DE 1 MILHÃO DE HABITANTES			
ORDEM	UF	MUNICÍPIO	POPULAÇÃO 2020
1º	SP	São Paulo	12.325.232
2º	RJ	Rio de Janeiro	6.747.815
3º	DF	Brasília	3.055.149
4º	BA	Salvador	2.886.698
5º	CE	Fortaleza	2.686.612
6º	MG	Belo Horizonte	2.521.564
7º	AM	Manaus	2.219.580
8º	PR	Curitiba	1.948.626
9º	PE	Recife	1.653.461
10º	GO	Goiânia	1.536.097
11º	PA	Belém	1.499.641
12º	RS	Porto Alegre	1.488.252
13º	SP	Guarulhos	1.392.121
14º	SP	Campinas	1.213.792
15º	MA	São Luís	1.108.975
16º	RJ	São Gonçalo	1.091.737
17º	AL	Maceió	1.025.360
<b>TOTAL</b>			<b>46.400.712</b>
<b>% em relação ao total Brasil</b>			<b>21,9%</b>
<b>TOTAL BRASIL</b>			<b>211.755.692</b>

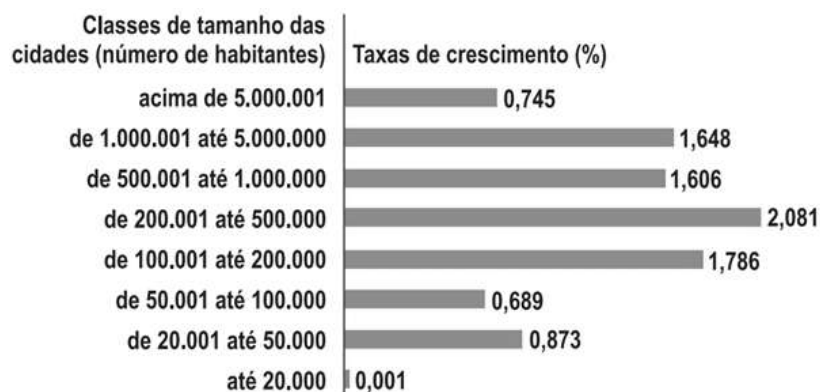
A região metropolitana de São Paulo continua sendo a mais populosa do País, com 21,9 milhões de habitantes, seguida pelas regiões metropolitanas do Rio de Janeiro (13,1 milhões).

[Ufrgs 2016]



Fonte: <<http://saladeimprensa.ibge.gov.br/noticias?view=noticia&id=1&busca=1&idnoticia=2972>>. Acesso em: 12 set. 2015.

[FGV-SP 2019] Analise a tabela a seguir, que representa as taxas médias de crescimento anual (%) das cidades brasileiras, segundo as classes de tamanho da população urbana, entre 2000 e 2012.



Em **28,1%** dos municípios do país (ou 1.565 municípios) as **taxas de crescimento foram negativas**, ou seja, houve redução populacional. Pouco mais da metade dos municípios brasileiros (52,1%) apresentou crescimento populacional entre zero a 1% e apenas 3,7% deles (205 municípios) apresentaram crescimento igual ou superior a 2%.

O grupo de municípios com **até 20 mil habitantes** é aquele que, proporcionalmente, apresentou **maior número de municípios com redução populacional**. Por outro lado, o grupo dos municípios entre **100 mil e um milhão de habitantes** é o que proporcionalmente mais possui municípios com crescimento **superior a 1%**. Já os municípios com **mais de um milhão de habitantes** mostraram crescimento entre 0 e 1% ao ano.

DESMETROPOLIZAÇÃO

Norte e Centro-Oeste tinham as maiores proporções de municípios com crescimento acima de 1%. Já na região Sul, 45,6% dos municípios tiveram redução de população.

(IFPE 2017)



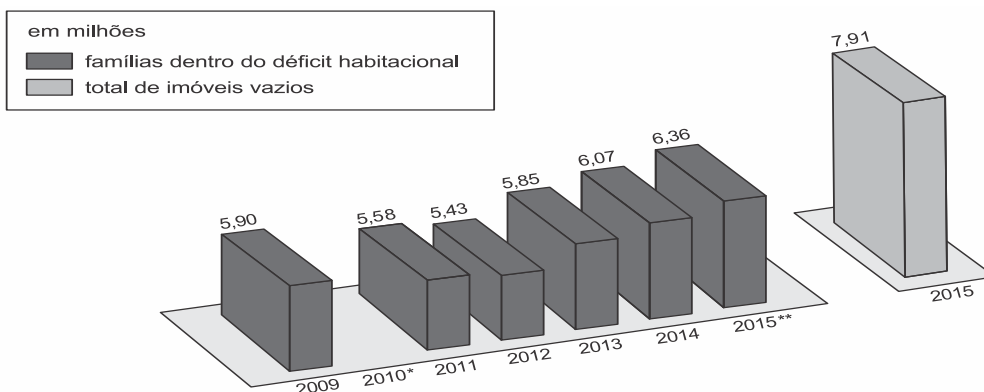
### Segregação Socioespacial:

Condições de renda determinam as condições de habitação

### Condomínios fechados

O conceito de condomínios fechados (enclaves fortificados – bolhas de segurança) contemporâneos surge durante a década de 1970, na cidade de São Paulo. Consiste em empreendimentos imobiliários, em áreas ao redor do centro da cidade, com a proposta de afastar uma parcela da população com maior poder aquisitivo dos problemas originados e agravados pelo crescimento urbano desordenado.

(Uerj 2020) MUITA GENTE SEM CASA, MUITA CASA SEM GENTE



\* Em 2010 não houve levantamento.

\*\* Os últimos dados divulgados são de 2015.

O **Estatuto da Cidade** é a denominação oficial da lei 10.257 de 10 de julho de 2001, que regulamenta o capítulo "Política urbana" da Constituição brasileira.

- **Função social da cidade**
- **Desenvolvimento sustentável**
- **Plano diretor – planejamento urbano.**
- **gestão orçamentária participativa**

O princípio fundador do Estatuto da Cidade é o cumprimento das funções sociais da cidade e da propriedade urbana e visa criar mecanismos destinados à urbanização e à produção de **habitação de interesse social** para permitir a **inclusão urbana** da população que se encontra à margem do mercado legal de terras.

O que é **função social** da propriedade imóvel urbana?

A **função social, presente na Constituição Federal de 1988**, é princípio norteador do direito de propriedade no Brasil. De acordo com ele, todo bem, seja móvel ou imóvel, rural ou urbano, deve ter um **uso condizente com os interesses da sociedade**, e não apenas aqueles dos proprietários. No caso dos imóveis urbanos, os interesses da sociedade se refletem na ordenação da cidade, definida pelo plano diretor.

(Unicamp 2021) O maior problema do Brasil não é a pobreza, mas a desigualdade e a injustiça a ela associada. Daí decorre a importância da segregação na análise do espaço urbano de nossas metrópoles, pois ela é a mais importante manifestação urbana da desigualdade que impera em nossa sociedade. Assim, *nenhum aspecto do espaço urbano brasileiro poderá ser jamais explicado ou compreendido se não forem consideradas as especificidades da segregação social e econômica que caracteriza nossas metrópoles, cidades grandes e médias.*

(Adaptado de Flávio Villaça, "São Paulo: segregação urbana e desigualdade". *Revista Estudos Avançados*, V. 25, n. 71, São Paulo, jan./abr. 2011.)

Com base no texto e em seus conhecimentos,

a) explique o que é segregação urbana e como o transporte urbano nas grandes cidades pode ser segregador;

b) diferencie os conceitos de centro e periferia, no espaço urbano, tendo em vista a segregação.