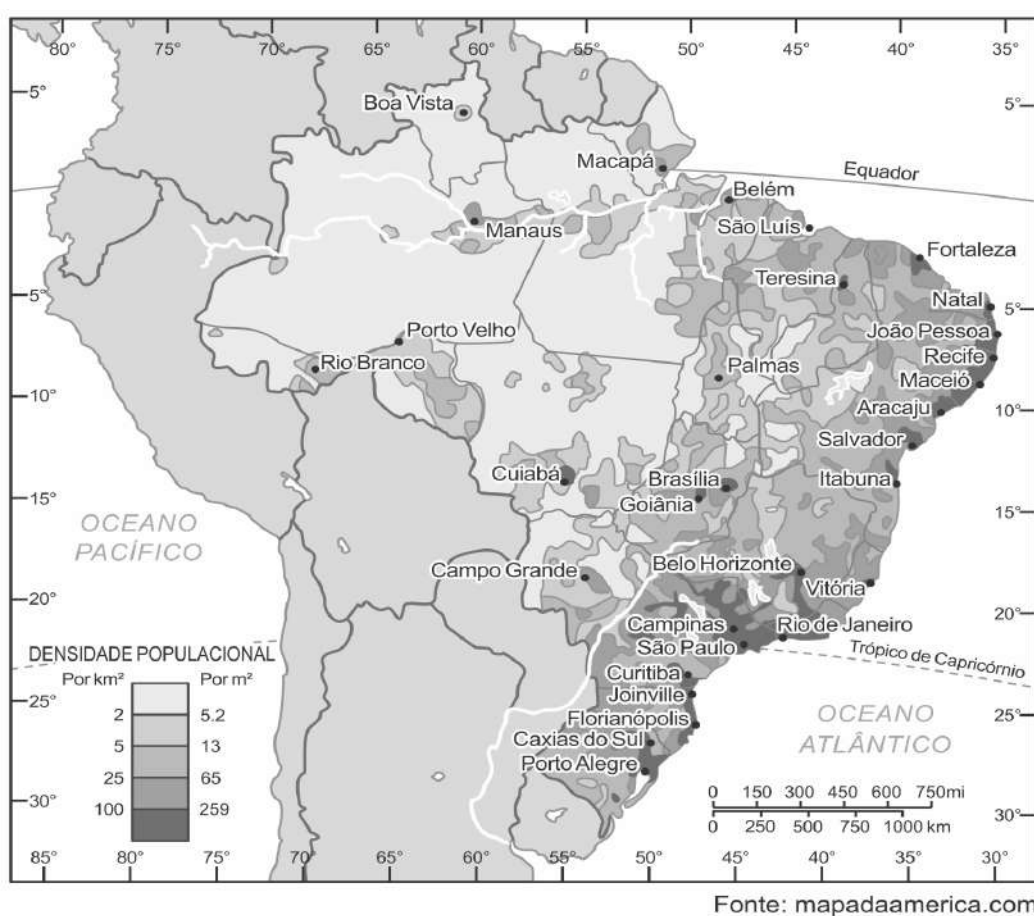


Brasil – População em Números

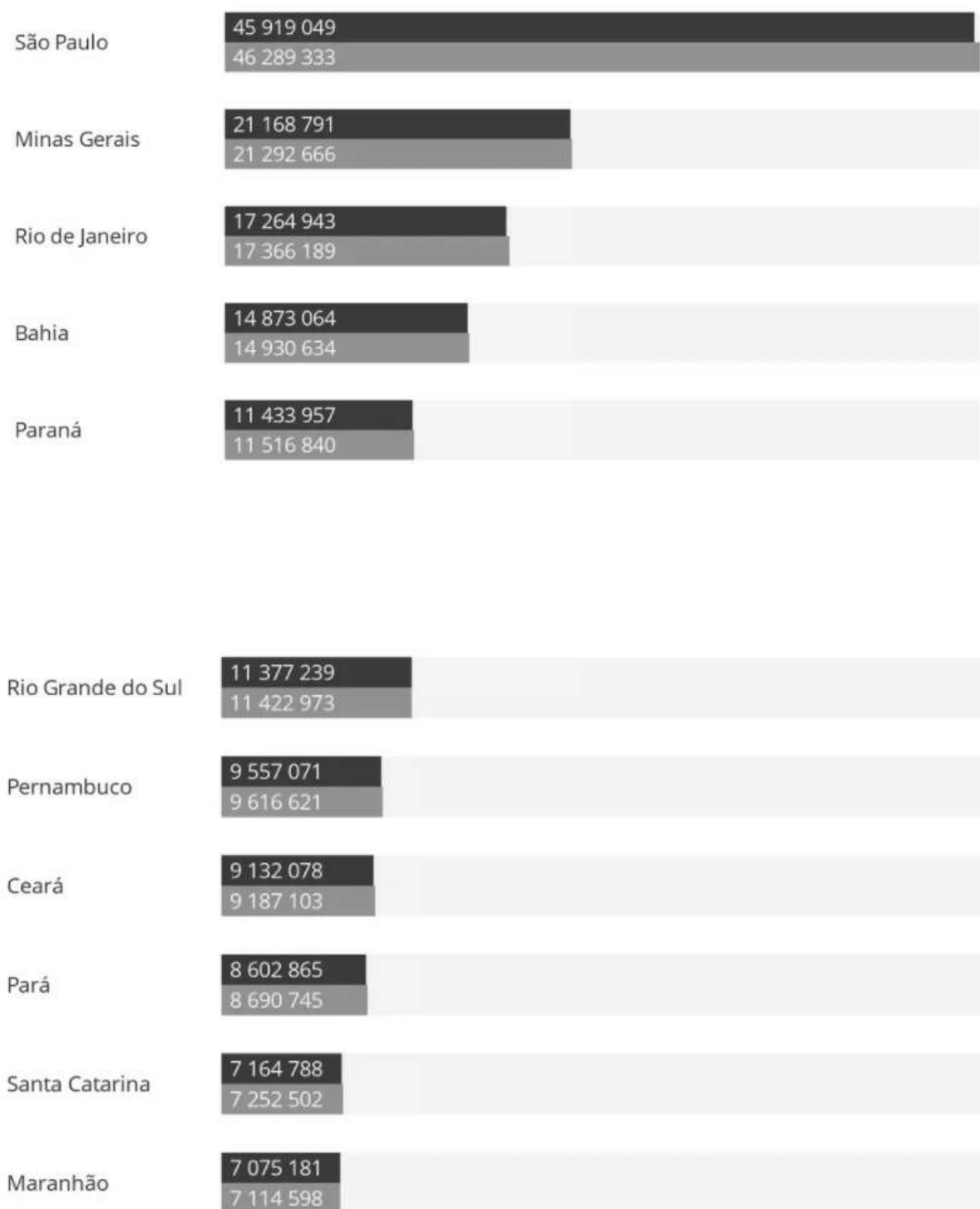
REGIÃO	POPULAÇÃO ABSOLUTA	POPULAÇÃO RELATIVA (hab/km ²)
SUDESTE	88,3 milhões	95,6
NORDESTE	57,1 milhões	36,8
SUL	29,9 milhões	52,0
NORTE	18,4 milhões	4,8
CENTRO-OESTE	16,3 milhões	10,2




População brasileira por estado

Em todo o país, população cresceu 0,76% em relação a 2019

■ 2019 ■ 2020







Fonte: IBGE

Municípios com mais de 1 milhão de habitantes, que totalizam 46.400.712:

- | | |
|------------------------------|---------------------------------|
| 1. São Paulo: 12.325.232 | 10. 10. Goiânia: 1.536.097 |
| 2. Rio de Janeiro: 6.747.815 | 11. 11. Belém: 1.499.641 |
| 3. Brasília: 3.055.149 | 12. 12. Porto Alegre: 1.488.252 |
| 4. Salvador: 2.886.698 | 13. 13. Guarulhos: 1.392.121 |
| 5. Fortaleza: 2.686.612 | 14. 14. Campinas: 1.213.792 |
| 6. Belo Horizonte: 2.521.564 | 15. 15. São Luís: 1.108.975 |
| 7. Manaus: 2.219.580 | 16. 16. São Gonçalo: 1.091.7371 |
| 8. Curitiba: 1.948.626 | 17. 17. Maceió: 1.025.360 |
| 9. Recife: 1.653.461 | |

Principais destaques por estados

- São Paulo permanece na frente como a unidade da Federação com mais habitantes: 46,289 milhões de pessoas, concentrando 21,9% da população total do país. Ano passado, a população paulista era de 45,9 milhões. Na sequência, os estados mais populosos são Minas Gerais (21,292 milhões) e Rio de Janeiro (17,366 milhões).

- O Distrito Federal agora tem uma população de mais de 3 milhões de habitantes. Já Roraima tem a menor população: 631.181.
- Roraima foi mais uma vez o estado com maior crescimento populacional na comparação com o ano anterior: um crescimento de 4,19% frente a 2019. De 2018 para 2019, havia crescido 5,1%.
- Já o menor crescimento foi no Piauí, de 0,25%, seguido por Bahia (0,39%) e Rio Grande do Sul (0,40%).
- Os cinco estados menos populosos, que somam cerca de 5,7 milhões de pessoas, estão todos na região Norte: Roraima, Amapá, Acre, Tocantins e Rondônia.

Principais destaques por municípios

- São Paulo continua sendo o município mais populoso, com 12,3 milhões de pessoas, seguido por Rio de Janeiro (6,75 milhões), Brasília (3,05 milhões) e Salvador (2,88 milhões).
- Com apenas 776 habitantes, Serra da Saudade (MG) é a cidade brasileira com menor população, seguido por Borá (SP), com 838 habitantes, Araguainha (MT), com 946 habitantes, e Engenho Velho (RS), com 982 habitantes.
- 21,9% da população está concentrada em 17 municípios, todos com mais de um milhão de habitantes, sendo que 14 são capitais estaduais.
- Em 2020, eram 49 os municípios com mais de 500 mil habitantes.
- O grupo de municípios com até 20 mil habitantes é aquele que, proporcionalmente, apresentou maior número de municípios com redução populacional, com 1.410 (37,3%).
- Os municípios entre 100 mil e 1 milhão de habitantes são os com maior contingente com crescimento superior a 1%, totalizando 142 (46%).
- Em 28,1% dos municípios (ou 1.565 cidades) houve redução populacional, enquanto apenas 205 municípios (3,7% do total) tiveram crescimento igual ou superior a 2%.
- O conjunto das 27 capitais supera os 50 milhões de habitantes, representando 23,86% da população total do país.

<https://g1.globo.com/economia/noticia/2020/08/27/brasil-atinge-2117-milhoes-de-habitantes-diz-ibge.ghtml>