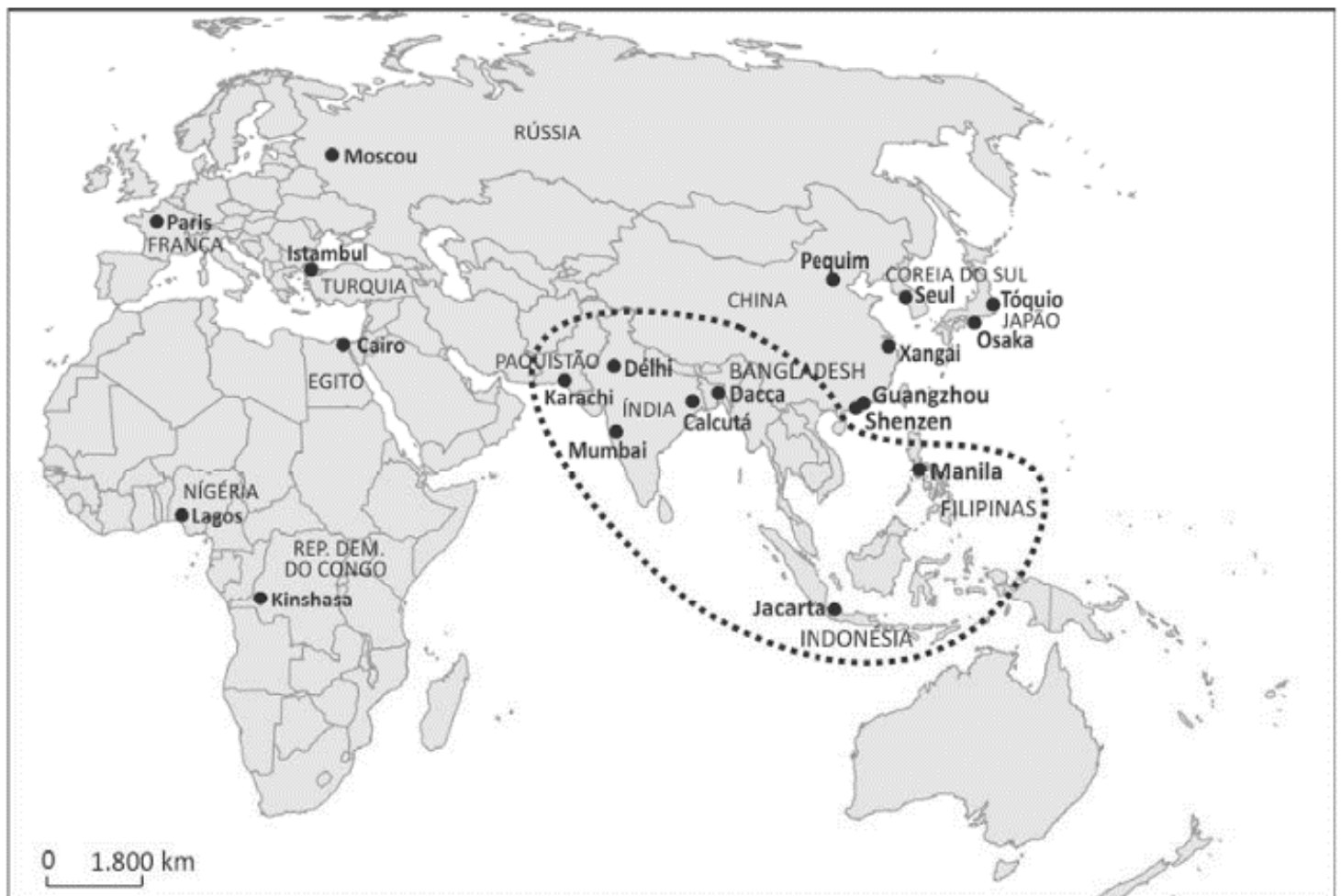


QUESTÃO 01 | Os conhecimentos acerca da urbanização mundial permitem afirmar que

01. Os agentes imobiliários contêm a segregação espacial e promovem a função social includente da terra.
02. A América Central continental apresenta fraca urbanização, em razão da permanência de economias agroexportadoras e de governos ditatoriais.
03. As cidades globais estão inseridas em todos os continentes e é o critério quantitativo que as define, de modo que o número de habitantes nessa categoria hierárquica é igual ou superior a dez milhões.
04. A oferta de moradias resultante das políticas governamentais brasileiras foi capaz de, praticamente, eliminar o déficit habitacional e estabelecer um equilíbrio entre a oferta e a demanda nesse setor.
05. A formação de megacidades em países subdesenvolvidos está vinculada, dentre outros fatores, à concentração fundiária no campo e à atração por empregos, saúde e educação urbanos.


QUESTÃO 02 | Segundo o relatório Perspectivas da Urbanização Mundial, publicado pela ONU em 2015, mais da metade das grandes aglomerações urbanas do mundo encontrase no continente asiático. Considere apenas a área assinalada no mapa, onde estão localizadas algumas dessas grandes aglomerações urbanas.



ONU, 2015. Adaptado.

- A** Explique dois fatores que levaram à formação dessas grandes aglomerações urbanas nos países localizados na área assinalada.
- B** Essas grandes aglomerações urbanas situadas na área assinalada podem ser consideradas megacidades e, também, cidades globais. Defina megacidade e cidade global.

QUESTÃO 03|



(<http://noticias.uol.com.br>)

A charge ironiza

- A** os direitos civis básicos, que asseguram boas condições de vida à população, independentemente de origem, classe ou grupo social.
- B** as desigualdades sociais, que reproduzem diferenças nas condições mínimas de vida da população, a despeito das políticas e direitos estabelecidos.
- C** a economia de mercado, que constituiu um instrumento de redução das desigualdades sociais, com o amplo acesso da população aos bens de consumo.
- D** os direitos humanos, que constituem um instrumento de produção de desigualdades, ampliando as diferenças entre ricos e pobres.
- E** a clareza das leis, que se apresentam inacessíveis à população, demandando o auxílio de profissionais para sua compreensão.

QUESTÃO 04| Sobre a relação entre a urbanização e a industrialização é possível afirmar que:

- A** As cidades desenvolvem-se independentemente do contexto econômico, seus problemas ambientais não têm relação com a indústria e sim com a pobreza.
- B** A industrialização traz apenas benefícios às cidades e é a solução para a pobreza e o atraso econômico;
- C** Apenas os trabalhadores fabris são afetados pelos problemas ambientais urbanos.
- D** A urbanização ocorre apenas nos países ricos, formando as metrópoles globais.
- E** A urbanização se intensificou com a industrialização, trazendo consigo questões ambientais e sociais que impactam em toda a sociedade.

QUESTÃO 05| Nas imagens, estão representadas a malha urbana da cidade de Toledo, com suas ruas estreitas de origem medieval, e a de um bairro de Los Angeles, cidade estadunidense que se expandiu principalmente após a Segunda Guerra Mundial.

Cidade de Toledo



google.com.br

Subúrbio da cidade de Los Angeles



jalopnik.com

A diferença entre as duas malhas urbanas é explicada pela relação entre dois fatores que contribuíram para a organização desses espaços, embora em épocas bastante distintas.

Esses fatores estão apontados em:

- A** concentração financeira – processo de verticalização
- B** atividade econômica – especialização funcional
- C** nível técnico – padrões de circulação
- D** perfil de renda – segregação social

QUESTÃO 06| Observe a imagem e analise as afirmativas a seguir, indicando a alternativa **CORRETA** a respeito do uso e ocupação do espaço urbano.



Muro localizado entre a comunidade de Paraisópolis e o elegante Morumbi, em São Paulo. Disponível em: < <http://geografiacp.blogspot.com.br/2011/11/problemas-urbanos-segregacao-espacial.html> >. Acesso: 03 out. 2016

A interpretação da paisagem urbana apresentada permite afirmar que

- A** o espaço urbano é um produto social, refletindo, portanto, as contradições presentes na sociedade de classes, tipicamente capitalista.
- B** o contraste entre a acumulação de riqueza e o aumento da pobreza é quase imperceptível na paisagem urbana dos países periféricos e emergentes.
- C** as contradições presentes na paisagem das grandes cidades brasileiras não se traduzem através da segregação espacial urbana.
- D** a segregação espacial nas grandes cidades resulta da socialização do espaço urbano, que divide igualmente as cotas do solo urbano entre ricos e pobres.
- E** o espaço urbano como mercadoria teve o seu valor de troca diminuído graças às conquistas alcançadas pelos movimentos sociais, a exemplo do Ocupe Estelita, no Recife.

Questão 07 |

População urbana mundial (%do total) em 2012



(Disponível em <<https://estudestaff.wordpress.com/>>. Acesso em 16/09/2016).

Leia as afirmações.

- I. Megacidades são aglomerações urbanas formadas por, pelo menos, duas regiões metropolitanas conurbadas que são interdependentes economicamente.
- II. São fatores que impulsionam a urbanização mundial: a industrialização e o êxodo rural, provocado, dentre outros fatores, pela mecanização do campo.
- III. São problemas comuns em países subdesenvolvidos muito urbanizados: a favelização, o aumento da criminalidade e a precária infraestrutura de moradia, educação, saúde, transporte coletivo e saneamento básico; além de problemas de ordem ambiental, como poluição do ar e da água, lixo urbano e enchentes.

Assinale a alternativa que indica quais afirmações são verdadeiras.

- A** Apenas I e II.
- B** Apenas II e III.
- C** Apenas I e III.
- D** I, II e III.

QUESTÃO 08 | A propósito da urbanização e do crescimento das cidades, em âmbito mundial, é **CORRETO** afirmar que

- 01. No início do século XX, a maior parte das maiores aglomerações urbanas localizava-se nos países desenvolvidos ou centrais no âmbito da economia mundial; atualmente, esta maior parte está localizada nos países chamados subdesenvolvidos ou semiperiféricos e periféricos.
- 02. À medida que uma sociedade se industrializa e as cidades passam a concentrar parte maior da população, o campo torna-se arcaico do ponto de vista das técnicas de cultivo agrícola e agropecuário.
- 04. A tendência à concentração geográfica da população é característica da economia industrial, assentada em sucessivos avanços do meio técnico-científico-informacional.
- 08. Os desenvolvimentos do que se chama economia de mercado e da industrialização resultaram não apenas no processo de urbanização, como também acarretaram a divisão do trabalho entre cidade e campo.
- 16. A parcela da população mundial que vive nas cidades superou aquela que vive no campo, a partir da década de 1940.

QUESTÃO 09| Acompanhe essa notícia:

“A um ano de sua criação, quando ocorreram os deslizamentos de terras em dezembro de 1999, já o estado de Vargas (Venezuela) apresentava diversos problemas: débil base econômica, crescimento urbano não planejado (...) ocupação ilegal do Parque Nacional El Ávila, grande quantidade de assentamentos informais nas margens dos córregos com severo déficit de serviços, degradação ambiental (...) problemas de contaminação ambiental especialmente nas praias.”

(CHACIN, Beatriz Olivo. A gestão ambiental nas áreas de alto risco. Caso do Estado de Vargas, Venezuela. In *América Latina: sociedade e meio ambiente*. São Paulo: Depto de Geografia USP; Clacso Livros, 2008, pp. 187-188)

A tragédia de Vargas, Venezuela



A tragédia de Vargas foi o pior desastre ocorrido na Venezuela desde o Terremoto de 1812. Há fontes que estimam até 30.000 mortes. Será que um desastre assim pode ser considerado apenas um desastre natural? Reflita sobre isso e assinale a alternativa **CORRETA**.

- A** Sim. Não há planejamento e cuidados ambientais que consigam minorar os efeitos de algo dessa natureza.
- B** Não, pois não existem deslizamentos de grandes porções de vertentes montanhosas que não sejam provocados pela atividade humana.
- C** Sim. Trata-se claramente de um evento somente natural muito semelhante a um terremoto, pois nesses casos nada pode ser feito para atenuar as consequências.
- D** Não, já que certamente os efeitos da tragédia (e, quem sabe, parte das causas) estão associados a várias atividades humanas inadequadas.
- E** Sim, pois deslizamentos são fenômenos naturais (especialmente os grandes) que não podem ser provocados pelo homem, como comumente se diz sobre o desmatamento de vertentes.

QUESTÃO 10|

Apalavra “cidade” é amiúde empregada para significar realidades assaz diferentes, mesmo os qualitativos mais ou menos abandonados que acompanham essa expressão são também excessivamente numerosos para que possamos reconhecer sob um mesmo vocábulo as mesmas realidades.

(SANTOS, M. *O Trabalho do Geógrafo no Terceiro Mundo*. São Paulo: EDUSP, 2009).



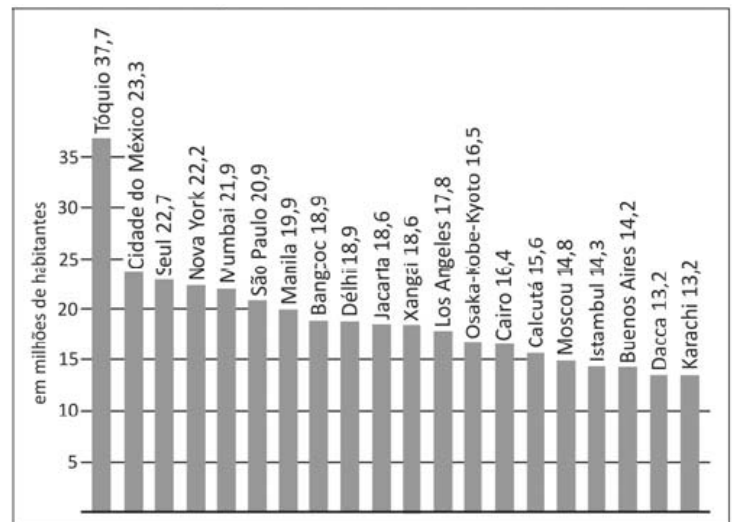
Os condomínios horizontais fechados vêm se disseminando como nova forma de divisão social do espaço.

Levando em considerações as informações inerentes à cidade, assinale V (verdadeiro) ou F (falso) para as afirmações:

- A** Segregação socioespacial urbana refere-se ao processo de separação e marginalização social que vem ocorrendo nas cidades devido à rápida expansão urbana que estas vêm apresentando nas últimas décadas. Isso faz com que as populações de baixa renda se concentrem nas áreas periféricas, isolando-se da cidade, o que ocasiona uma diferenciação e divisão social do espaço da cidade.
- B** No Brasil, toda sede de município é considerada cidade, adotando, assim, um critério meramente administrativo, independentemente do número de habitantes. Segundo o IBGE, existem no Brasil mais de 5,5 mil cidades. As maiores cidades brasileiras são: São Paulo, Rio de Janeiro, Salvador, Brasília e Fortaleza.
- C** A cidade industrial moderna é associada a um nível de complexidade na organização humana, caracterizada pela educação das massas, sistemas de classes fluidos e um tremendo avanço tecnológico que usa novas fontes de energia. O fenômeno da conurbação, que ainda não é comum no Brasil, forma regiões metropolitanas, envolvendo apenas as grandes capitais estaduais, como São Paulo, Rio de Janeiro, Belo Horizonte e Salvador.
- D** As primeiras cidades, como Ur e Babilônia, surgiram na Mesopotâmia, nos vales dos rios Tigres e Eufrates, no atual Iraque. Acredita-se que, por volta de 2500 a.C., Ur chegou a ter 50 mil habitantes e, Babilônia, 80 mil. As primeiras cidades surgiram associadas aos rios em função da necessidade de terras férteis e de irrigação para a produção de alimentos excedentes para abastecê-las.

QUESTÃO 11|

As 20 aglomerações urbanas mais populosas do mundo

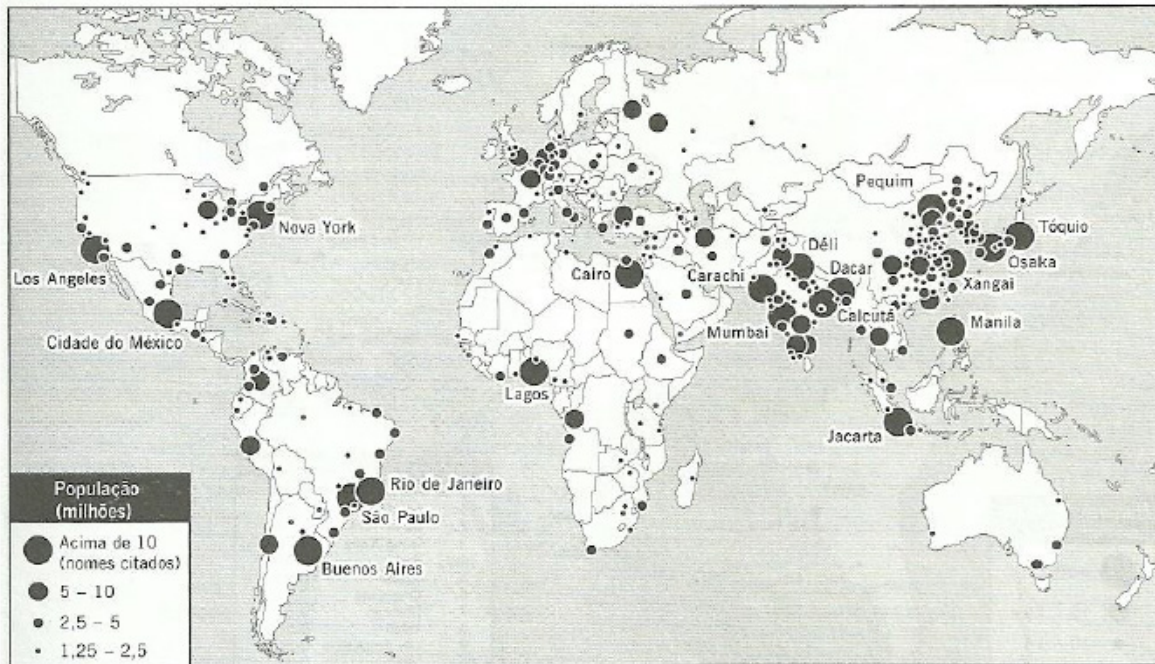


Atlas des Migrations. Oaris: Éditions Autrement, 2012. Adaptado.

Sobre as 20 aglomerações urbanas mais populosas do mundo, conforme gráfico ao lado, é correto afirmar:

- A** A maioria delas se encontra na Ásia, e, dentre estas, predominam as localizadas em países com economias desenvolvidas ou em desenvolvimento.
- B** Mais de 50% delas encontram-se em países desenvolvidos, com alto PIB e alta distribuição de renda.
- C** 50% delas estão localizadas na América Latina, em países subdesenvolvidos e pouco industrializados.
- D** 25% delas estão em países da Europa Oriental, em que há boa distribuição de renda e serviços públicos essenciais gratuitos.
- E** O segundo maior número dessas aglomerações encontra-se em países da África, as quais se caracterizam por baixo IDH.

QUESTÃO 12 | As cidades destacadas no mapa abaixo correspondem às maiores concentrações urbanas da atualidade. Com base nisso e na distribuição geográfica dessas cidades, assinale a alternativa que indica o conceito mais apropriado para designá-las na geografia do mundo atual.



Fonte: HAESBAERT, Rogério (Org.). Globalização e fragmentação no mundo contemporâneo. 2ª ed. Niterói: Eduff, 2013, p.88.

- A** Megacidades – pois correspondem às maiores concentrações urbanas do mundo atual, distribuídas predominantemente nos países subdesenvolvidos.
- B** Metrópoles mundiais – conceito utilizado para se referir às cidades mais ricas do globo, que funcionam como sede das empresas transnacionais.
- C** Cidades inteligentes – pois as cidades citadas correspondem às que mais possuem empresas de inovação, particularmente as ligadas à tecnologia da informação.
- D** Cidades globais – por serem as mais importantes que integram a economia globalizada, onde funcionam as principais bolsas de valores no período atual.
- E** Megalópoles – por compreenderem as mais ricas concentrações urbanas no espaço mundial atual, fortemente concentradas nos países mais populosos.

QUESTÃO 13 | O processo de urbanização tem provocado o surgimento de inúmeros impactos ambientais. Dentre eles, podem ser citadas:

1. as enchentes urbanas.
2. a poluição visual.
3. a conturbação.
4. a bicefalia urbana.

Estão corretas apenas:

- A** 1, 3 e 4
- B** 2 e 3
- C** 3 e 4
- D** 1 e 2
- E** 1, 2 e 4

QUESTÃO 14| Observe a tabela a seguir.

1990	2030
1 Tóquio (Japão)	1 Tóquio (Japão)
2 Osaka (Japão)	2 Délhi (Índia)
3 Nova Iorque (EUA)	3 Xangai (China)
4 Cidade d México (México)	4 Mumbai/Bombaim (Índia)
5 São Paulo (Brasil)	5 Beijing/Pequim (China)
6 Mumbai/Bombaim (Índia)	6 Daca (Bangladesh)
7 Kolkata/Calcutá (Índia)	7 Karachi (Paquistão)
8 Los Angeles (EUA)	8 Los Angeles (EUA)
9 Seul (Coreia d Sul)	9 Cairo (Egito)
10. Buenos Aires (Argentina)	10. Cidade d México (México)

A tabela mostra as dez maiores megacidades no mundo em 1990 e em 2030, permitindo adivinhar que em 2030 todas as cidades listadas

- A** exercerão influência mundial, sendo consideradas metrópoles globais.
- B** estarão localizadas no hemisfério Ocidental.
- C** estarão localizadas em países desenvolvidos.
- D** terão população entre 5 e 10 milhões de habitantes.
- E** estarão localizadas no hemisfério Norte.

QUESTÃO 15| A rede urbana é formada por um sistema de cidades interligadas umas às outras.

Quanto mais _____ a economia de um país ou de uma região, mais _____ é a sua rede urbana e, portanto, _____ e mais diversificados são os _____ que as interligam.

As palavras que completam corretamente as lacunas são, respectivamente,

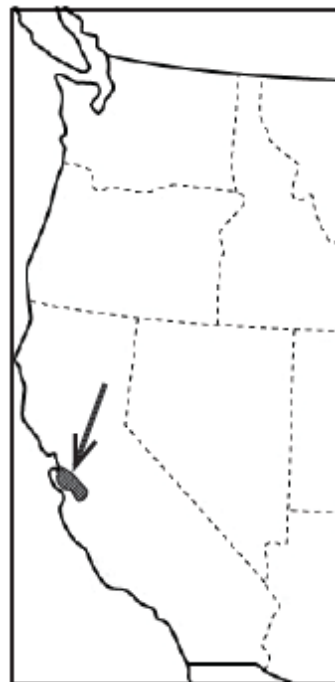
- A** estruturada – vertical – menores – fluxos
- B** desestruturada – simples – maiores – sistemas
- C** complexa – densa – maiores – fluxos
- D** desestruturada – horizontal – menores – sistemas
- E** sistematizada – excludente – menores – pontos

QUESTÃO 16| Uma das características marcantes das grandes e médias cidades é o surgimento de novas centralidades, isto é, o surgimento de novos espaços na escala intraurbana que vão concentrando diversos tipos de atividades econômicas, antes localizadas exclusivamente no chamado centro histórico e/ou original.

Dentre os impactos causados pelo surgimento de novas centralidades, verifica-se que os principais referem-se à

- A** intensificação do processo de segregação sócio-espacial e ao aumento das periferias nas cidades.
- B** ampliação da influência da urbe na rede urbana e ao crescimento do espaço periurbano nas cidades.
- C** alteração da morfologia urbana e à redefinição da relação espacial centro-periferia nas cidades.
- D** expansão do tecido urbano e à intensificação do processo de conurbação nas cidades.

QUESTÃO 17| Os tecnopolos estão para o capitalismo da Terceira Revolução Industrial assim como as regiões carboníferas estavam para a Primeira, ou as jazidas petrolíferas para a Segunda. O tecnopolo representado na figura abaixo é o



- A** de Boston.
- B** de Seattle.
- C** Vale do Silício.
- D** Orange County.
- E** Los Angeles County.

QUESTÃO 18| O espaço urbano, como qualquer outro objeto social, pode ser abordado segundo um paradigma de conflito.

Nesse contexto, é correto afirmar sobre o espaço urbano brasileiro:

01. A inflexibilidade do mercado de trabalho, como impacto das políticas neoliberais adotadas no país, tem substituído o emprego informal pelo desemprego estrutural.
02. O processo de descentralização periférica da atividade produtiva, verificado nas últimas décadas, reforça a exclusão da população de baixa renda à acessibilidade aos recursos de infraestrutura.
03. A morbidade por violência é um fenômeno mais intenso nas áreas urbanas de menor densidade demográfica, em decorrência das maiores taxas de pobreza nelas existentes.
04. A segregação espacial é ratificada, na medida em que outros setores do espaço, como promotores imobiliários, produzem conjuntos habitacionais mais populares.
05. A progressiva urbanização das favelas só é possível porque o Estado, por diversos motivos, dentre os quais a proximidade do mercado de trabalho, destina recursos para esse fim.

QUESTÃO 19| A respeito das questões urbanas, identifique o que for correto.

- 01. Cidades globais são centros de poder mundial, pois coordenam e centralizam importantes atividades terciárias e promovem ao mercado externo a integração das economias dos países onde estão localizadas.
- 02. Rede urbana designa um sistema integrado de cidades mediante relações de influência e trocas de bens materiais e imateriais.
- 04. O processo de urbanização mundial atual é relativamente recente, tendo se iniciado em meados do século XVIII, com a Revolução Industrial.
- 08. Municípios que compõem aglomerações urbanas compartilham problemas de interesse comum, normalmente relacionados à temática do transporte, da moradia, do abastecimento de água e do saneamento básico.
- 16. Macrocefalia urbana é o fenômeno de concentração da população mundial nas cidades médias dos países considerados desenvolvidos.

QUESTÃO 20|



(www.ensp.fiocruz.br/radis)

É **CORRETO** afirmar que a charge denuncia

- A** a retração das cidades pelo avanço desregulado das habitações em áreas periféricas.
- B** a reabilitação da periferia com o abrigo da população em novas áreas construídas.
- C** a desapropriação de áreas periféricas como estratégia para aquecer o mercado imobiliário.
- D** a função das operações urbanas de degradar as áreas periféricas indesejadas ao crescimento das cidades.
- E** a expulsão da população periférica no processo de expansão das grandes cidades.

QUESTÃO 21|

A urbanização corresponde ao processo de transformação dos espaços rurais em espaços urbanos, com o crescimento das cidades e das práticas inerentes a elas, como as atividades industriais e comerciais. O urbano não se restringe à cidade, mas é principalmente nela que ele se materializa, fato que associa o processo de urbanização ao crescimento das cidades em relação ao campo.

Disponível em: <<http://mundoeducacao.bol.uol.com.br/geografia/urbanizacao.htm>> Acesso em: 18 de fev. 2016.

A partir do texto e de seus conhecimentos sobre o assunto, faça o que se pede.

- A** Diferencie o processo de urbanização ocorrido nos países desenvolvidos e nos emergentes.
- B** A formação de metrópoles é considerada um fator comum na urbanização dos países desenvolvidos e nos emergentes. Nesse sentido, explique como ocorreu tal processo nesses dois grupos de países.

QUESTÃO 22| Esclareça o processo de urbanização e em tese o que ele sinaliza?

QUESTÃO 23| Quais são os traços gerais da distribuição espacial da urbanização mundial e do Brasil?

QUESTÃO 24| Explique a evolução histórica das cidades.

QUESTÃO 25| Cite as principais consequências do processo urbanizador com ênfase para os países subdesenvolvidos.

QUESTÃO 26| Cite as causas específicas da urbanização nas cinco regiões do Brasil.

QUESTÃO 27| Explique o significado de uma estrutura urbana macrocéfala.

QUESTÃO 28| Explique o significado de “gentrificação”. Quais são as consequências desse processo para a população de baixa renda?

QUESTÃO 29| As favelas compõem a paisagens das grandes cidades sobretudo nos países pobres. Como elas são denominadas atualmente?

QUESTÃO 30| As tecnópoles são a expressão mais característica do espaço urbano na fase do capitalismo informacional. Explique o significado da palavra e cite exemplos de tecnópoles em todos os continentes.

RASCUNHO

Blank lined paper with two columns of horizontal lines for writing.