



**PRO**

**MILITARES**

# **GEOGRAFIA**

**Professor Enilson Venâncio**



## **MÓDULO 16**

**Urbanização Brasileira**

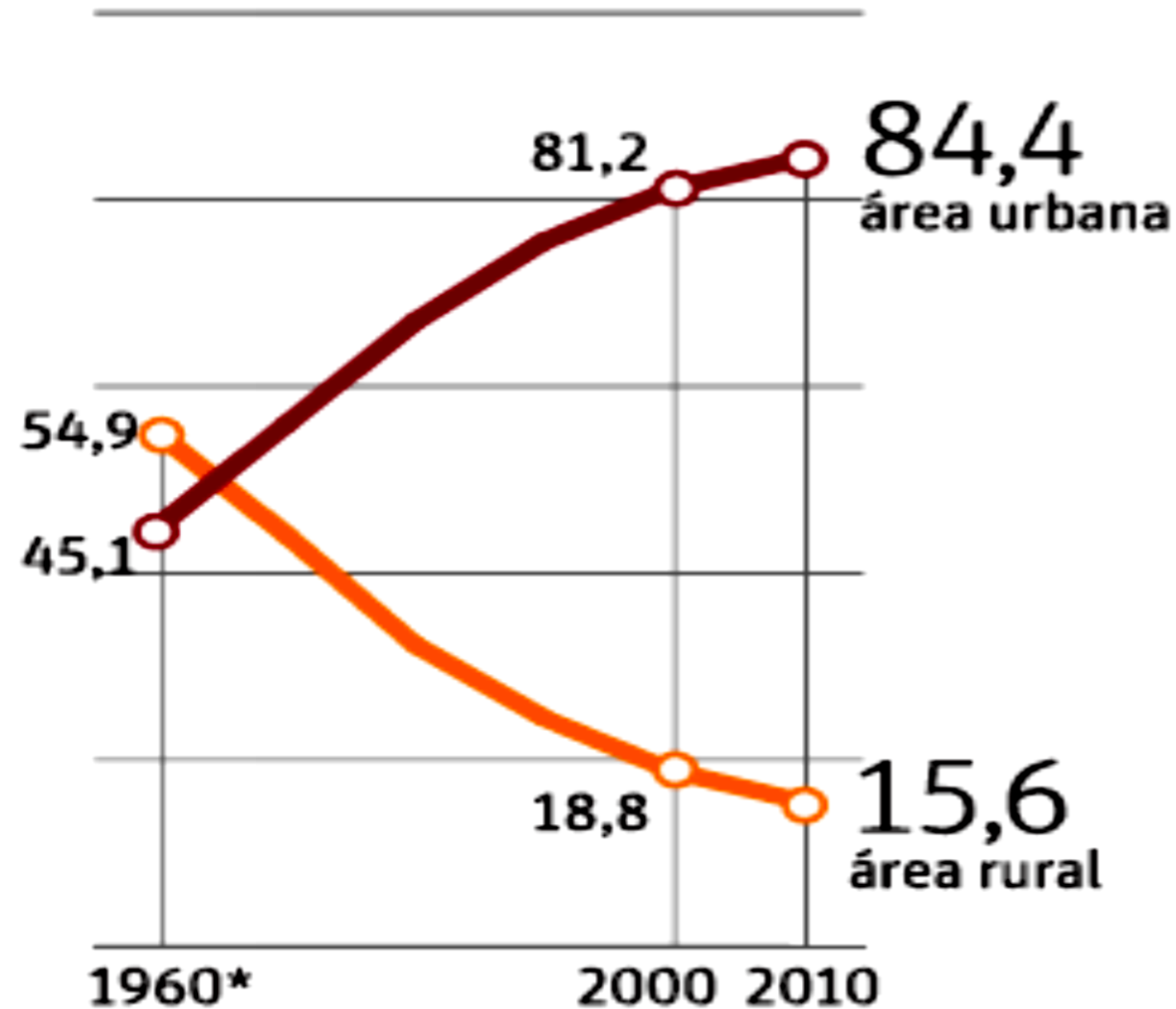


**Urbanização é um processo que resulta da transferência do homem do campo para a cidade, portanto a urbanização só ocorre quando há um aumento do percentual da população urbana e uma redução do percentual da população rural. O êxodo rural e a industrialização são as causas da urbanização.**

# O PROCESSO DE URBANIZAÇÃO BRASILEIRO



População residente, em %



\* Início da série histórica

A urbanização brasileira é do tipo anômala, ou seja anormal ou desintegrada. O êxodo rural aumentou rapidamente a partir da década de 1940, transferindo ao longo dos anos milhões de trabalhadores rurais para as principais cidades do país, localizadas, principalmente, na região Sudeste. O desenvolvimento industrial brasileiro abriu vários postos nos setores secundário e terciário da economia, o que contribuiu para atrair a população rural.

# CONSEQUÊNCIAS DA URBANIZAÇÃO RÁPIDA E DESORGANIZADA



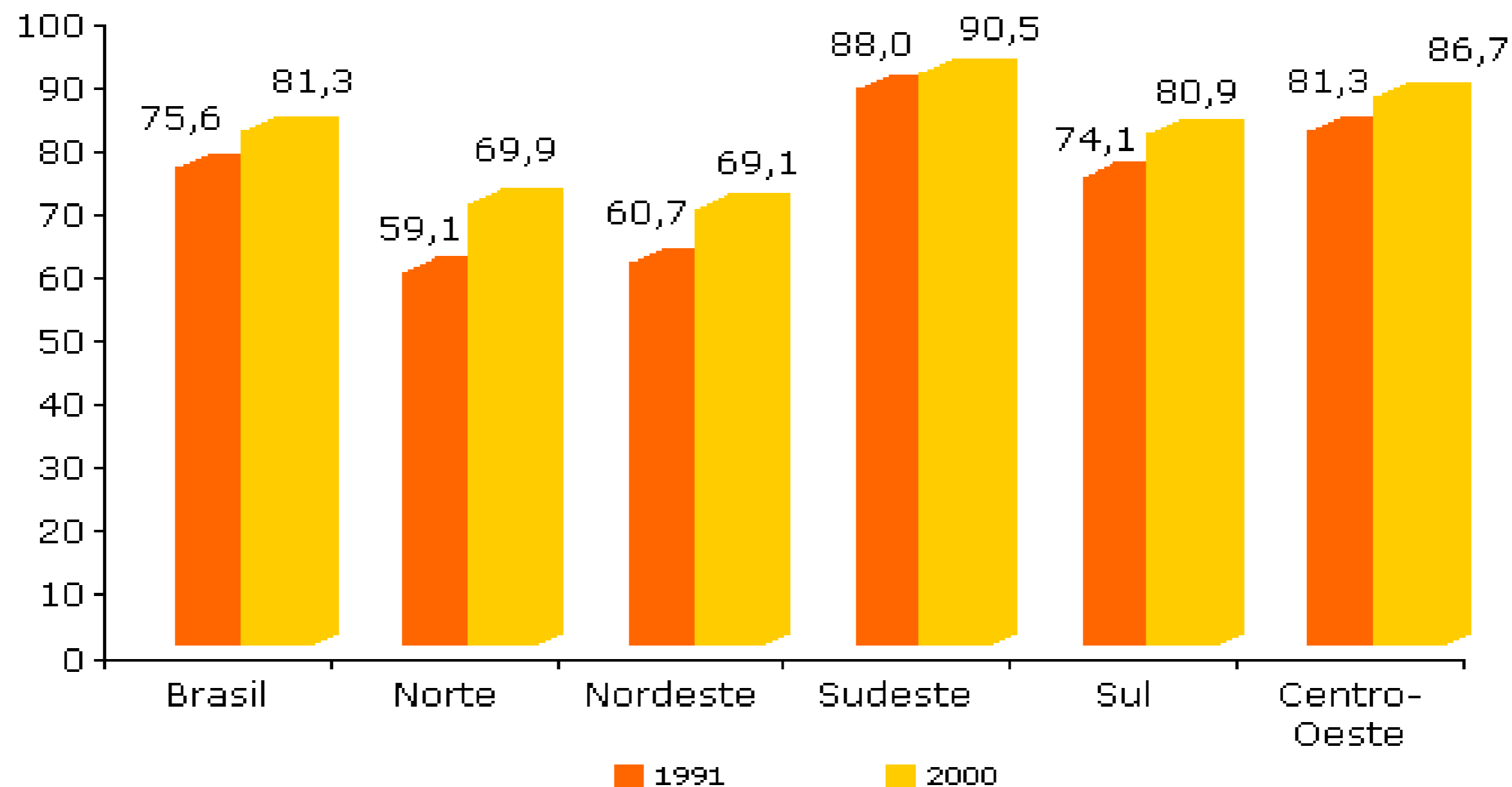
## CRESCIMENTO DESORDENADO

- Aumento da população marginalizada ou periférica;
- Surgimento e expansão de favelas, cortiços e palafitas;
- Crescimento do desemprego, subemprego, criminalidade, prostituição;
- Falta de equipamentos urbanos nos bairros e favelas que abrigam as populações de baixa renda;
- Falta de moradias;
- Segregação social do espaço urbano;
- Inchaço urbano ou macrocefalia urbana etc...

# TAXA DE URBANIZAÇÃO POR REGIÃO



Grau de Urbanização segundo as Grandes Regiões Brasil - 1991/2000



Fonte: Censo Demográfico, 2000, Características da População e dos Domicílios. IBGE, 2001.

# CONCEITOS LIGADOS A URBANIZAÇÃO



**SÍTIO URBANO** – É a área ocupada pela cidade.

**CONURBAÇÃO** – União de duas ou mais cidades resultante do crescimento horizontal das mesmas.

**HIERARQUIA URBANA** – É a classificação das cidades segundo as suas respectivas áreas de influência, sendo estabelecida pela capacidade de alguns centros urbanos de liderar e influenciar outros por meio da oferta de bens e serviços à população. Segundo a Hierarquia Urbana as cidades brasileiras podem ser assim classificadas:

# CONCEITOS LIGADOS A URBANIZAÇÃO



**CIDADES GLOBAIS** – São grandes metrópoles cuja as áreas de influência extrapolam os limites territoriais de um país. São cidades que concentram os principais centros financeiros, sedes das grandes empresas comerciais, industriais e ainda as grandes empresas de comunicações, integradas as redes mundiais, sendo portanto centros do processo de globalização. Exemplo: São Paulo.

**METRÓPOLE NACIONAL** – É a cidade cuja área de influência abrange todo o território nacional, exemplos: Rio de Janeiro, Fortaleza, Recife, Salvador, Belo Horizonte, Brasília, Curitiba e Porto Alegre.

**METRÓPOLE REGIONAL** – É aquela que possui uma grande área de influência, porém sem cobrir todo o espaço nacional, exemplos: Manaus, Belém e Goiânia.



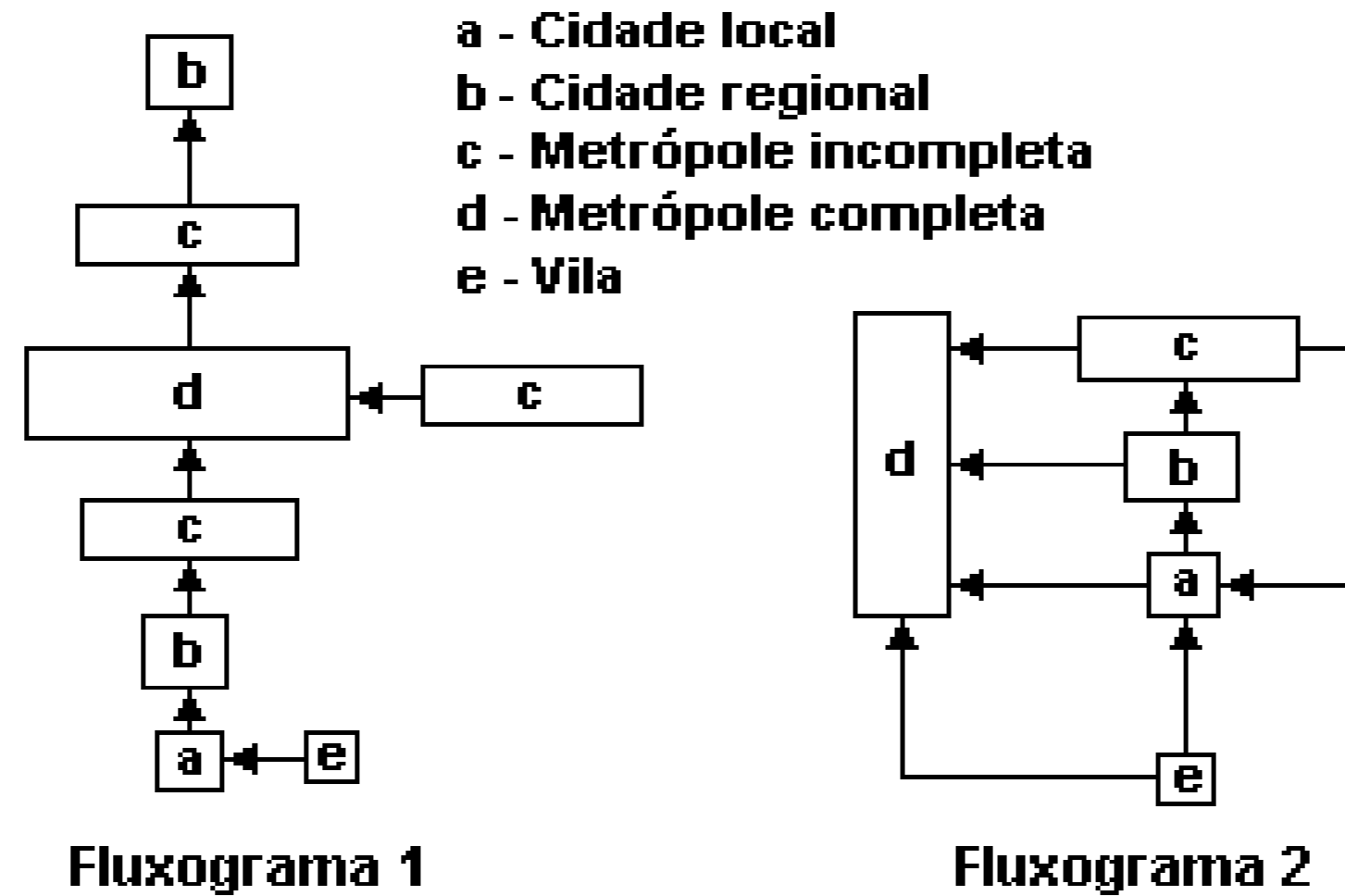
# CONCEITOS LIGADOS A URBANIZAÇÃO



**METRÓPOLE REGIONAL INCOMPLETA** – São cidades que já possuem uma grande área de influência, mais ou menos equivalente as áreas de influência das metrópoles regionais completas, mas que ainda não podem ser assim classificadas, exemplos: Londrina, São José dos Campos, Campinas etc.

**CENTROS REGIONAIS** – Cidades que exercem influência sobre as áreas urbanas vizinhas, como por exemplo: Florianópolis, Santos, Vitória, Cuiabá, Maceio, Teresina etc.

# CONCEITOS LIGADOS A URBANIZAÇÃO



O esquema acima nos permite entender melhor a hierarquia urbana. O fluxograma 1 representa uma forma cl ssica de rede urbana, composta por uma hierarquia r gida entre as cidades, em que s o estabelecidos n veis de rela es que v o das metr poles at  as cidades locais e pequenas vilas. J  o fluxograma 2 apresenta uma recente e mais flex vel hierarquia urbana, composta a partir dos avan os t cnicos dos transportes e comunica es, incluindo-se tamb m maior mobilidade locacional das empresas.

# CONCEITOS LIGADOS A URBANIZAÇÃO



**MEGALÓPOLE** – e a fusão entre dois ou mais espaços metropolitanos. No Brasil existe uma megalópole em formação, que abrangerá as regiões metropolitanas do Rio de Janeiro e São Paulo e o vale do rio Paraíba do Sul, com suas respectivas cidades.



## OBSERVAÇÃO

Atualmente já é considerada no meio acadêmico a existência de uma **MEGALÓPOLE**, que se estende da Baixada Santista, passando pelas regiões metropolitanas de São Paulo até Campinas.

# CONCEITOS LIGADOS A URBANIZAÇÃO

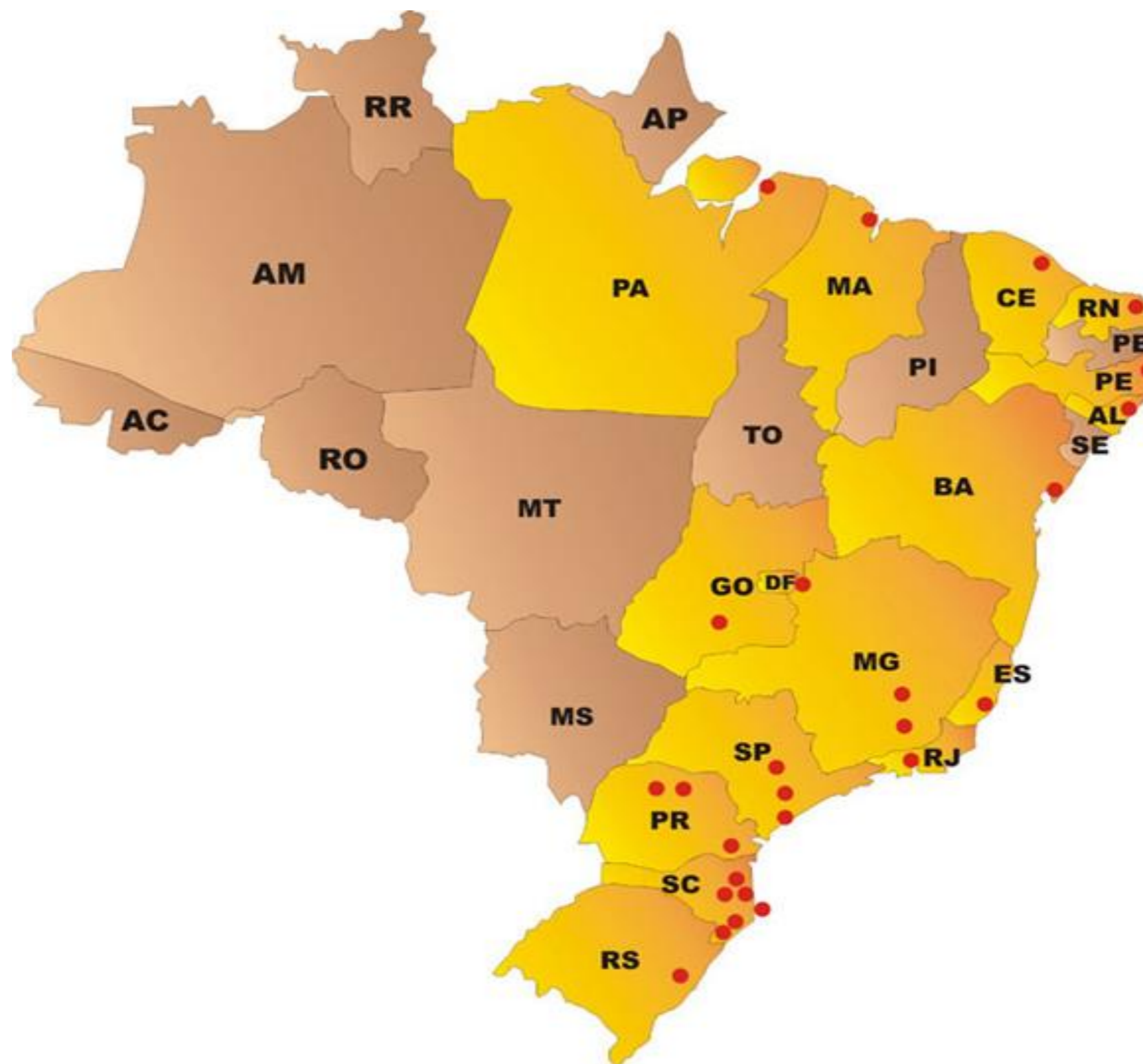


**REGIÃO METROPOLITANA** – Conjunto de municípios contíguos e integrados socioeconomicamente a uma cidade central, com serviços públicos de infraestrutura comuns.





# MAPA DAS REGIÕES METROPOLITANAS DO BRASIL





**Em 1991 só existiam 9 regiões metropolitanas no Brasil, hoje são 31 regiões listadas, incluindo a REGIÃO INTEGRADA DE DESENVOLVIMENTO DO DISTRITO FEDERAL E ENTORNO.**

**Embora construídas com a finalidade de integração e para oferecer serviços públicos e solucionar os problemas de infra-estrutura comuns, na maior parte das vezes as regiões metropolitanas crescem sem planejamento e articulação dos diversos municípios. Assim, eles não conseguem resolver com eficiência seus problemas comuns, como lixo, esgoto, captação de água etc.**

**A Constituição Brasileira de 1988, em seu artigo 25, atribui aos estados, mediante lei complementar, a instituição de Regiões Metropolitanas, constituídas por agrupamentos de municípios limítrofes, para integrar a organização, o planejamento e a execução de funções públicas de interesse comum.**



**Assim, os estados alteram, eventualmente, a composição das mesmas, incluindo ou excluindo municípios, sejam eles novos ou já existentes.**

**Há, ainda, as Regiões Integradas de Desenvolvimento (RIDE), instituídas por leis federais, que congregam municípios de diferentes Unidades Federadas. O IDB ( Indicadores e Dados Básicos ) considera as RIDE como Regiões Metropolitanas.**

**Com isto, na análise de séries históricas de indicadores segundo Regiões Metropolitanas, deve-se atentar que indicadores de determinados períodos podem refletir uma situação diferente da de outros períodos.**

# REDE URBANA – CARACTERÍSTICAS GERAIS



**Embora marcada pela presença de um número considerável de grandes cidades e metrópoles, a rede urbana brasileira ainda está longe de alcançar a articulação e a complexidade existentes nas redes urbanas dos países desenvolvidos.**

**Ainda existem no país cidade praticamente isoladas, cujo o acesso só pode ser realizado através de embarcações ou aviões.**


**Dentro desse contexto, podemos citar vastas áreas da Amazônia e Centro-Oeste, onde existem vários núcleos urbanos praticamente isolados.**

**A rede urbana é mais densa e articulada no Centro-Sul do Brasil, onde podemos verificar a presença de uma hierarquia urbana mais complexa, relacionada a uma articulação entre os núcleos urbanos através dos sistemas de transportes, comunicações, infovias, pessoas, mercadorias etc.**

**Os fluxos de trabalhadores, mercadorias, serviços, capitais etc, se processa em função dos meios técnicos existentes e desenvolvidos, quando comparados as demais áreas do país.**



# A SEGREGAÇÃO SÓCIO-ESPACIAL



**Favela da Rocinha, localizada num dos pontos mais nobres do Rio de Janeiro.**



# A SEGREGAÇÃO SÓCIO-ESPACIAL



As classes sociais menos favorecidas, que não podem comprar um terreno nem alugar um imóvel nas áreas mais valorizadas das cidades, são deslocadas para áreas ainda não ocupadas, como por exemplo: morros, mangues, margens dos rios etc. O crescimento das cidades, principalmente da periferia, quase nunca é acompanhado pelos investimentos públicos em infraestrutura urbana.

O poder público, em geral, investe nas áreas onde estão concentradas as camadas mais ricas da população, a classe média e os centros comerciais e de serviços, normalmente ignorando as periferias, carentes em diversos tipos de equipamentos urbanos, tais como: ruas asfaltadas, escolas, postos de saúde, áreas de lazer, serviços sociais, transportes coletivos etc, proporcionando assim o que chamamos de uma **segregação sócio-espacial** nas cidades.

# A SEGREGAÇÃO SÓCIO-ESPACIAL



**Nas áreas que abrigam a população mais pobre existe um grande contingente de desempregados, subempregados, muitos casos de violência e muitas vezes a ausência do poder público cria as condições necessárias para o surgimento de um poder paralelo comandado pelo crime organizado (organizações de narcotraficantes e milicianos), onde impera a lei do silêncio, a surdez e a cegueira coletiva.**

**Observamos ainda nessas áreas as invasões de terrenos públicos e particulares, o surgimento de loteamentos clandestinos, desmatamentos, ocupação de áreas de risco e de preservação ambiental, a exclusão social dos sem teto etc.**





**PRO**  
**MILITARES**

# **GEOGRAFIA**

**Professor Enilson Venâncio**



## **MÓDULO 16**

**Urbanização Brasileira**

# QUESTÃO 1



## TEMA: Processo de Urbanização no Brasil

**Segundo a hierarquia urbana, as cidades mais importantes de um país, que comandam a rede urbana nacional, estabelecendo áreas de influência, correspondem aos (às):**

- a) centros regionais**
- b) cidades-dormitórios**
- c) metrópoles nacionais**
- d) capitais regionais**
- e) metrópoles regionais**







**PRO**

**MILITARES**

# **GEOGRAFIA**

**Professor Enilson Venâncio**



## **MÓDULO 16**

**Urbanização Brasileira**

## QUESTÃO 2



### TEMA: Processo de Urbanização no Brasil

**Em 2000, o Brasil possuía um grau de urbanização de 81%. No entanto, esse grau se apresentava de forma desigual entre as regiões brasileiras. Pode-se dizer que as regiões tinham, em 2000, urbanização de respectivamente, 69%, 81% e 91% eram:**

- a) Centro-Oeste, Nordeste e Sudeste.**
- b) Nordeste, Sul e Sudeste.**
- c) Nordeste, Sudeste e Sul.**
- d) Norte, Sudeste e Centro-Oeste.**
- e) Norte, Centro-Oeste e Sul.**





**PRO**

**MILITARES**

# **GEOGRAFIA**

**Professor Enilson Venâncio**



## **MÓDULO 16**

**Urbanização Brasileira**

# QUESTÃO 3



## TEMA: Processo Urbano

**Processo de integração física das manchas urbanas de duas ou mais cidades que cresceram horizontalmente até os seus limites municipais, podendo ser também uma integração funcional com intensos fluxos pendulares diários de trabalhadores. Este processo é denominado:**

- a) segregação socioespacial.**
- b) hierarquia urbana.**
- c) gentrificação.**
- d) conurbação.**
- e) aglomerado subnormal.**







**PRO**  
**MILITARES**

# **GEOGRAFIA**

**Professor Enilson Venâncio**



## **MÓDULO 16**

**Urbanização Brasileira**

## QUESTÃO 4



**Um conjunto de municípios contíguos e integrados socioeconomicamente à uma cidade central, com serviços públicos e infraestrutura comuns, define a:**

- a) metropolização**
- b) área metropolitana**
- c) rede urbana**
- d) megalópole**
- e) hierarquia urbana**

