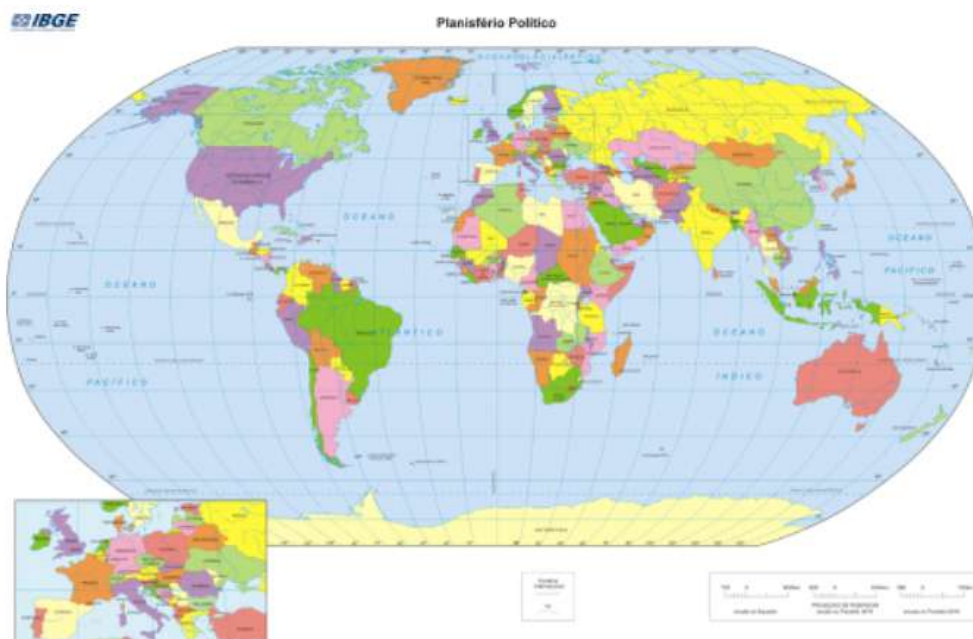


RÚSSIA – CEI – ASPECTOS FÍSICOS



Nome: Federação Russa

Capital: Moscou

Moeda: rublo russo

Presidente: Vladimir Putin (retomou a presidência em 2012 e mantém até hoje)

Idioma: russo (oficial) e mais 31 línguas cooficiais

População: 148 milhões

Área: 17.075.200 km²

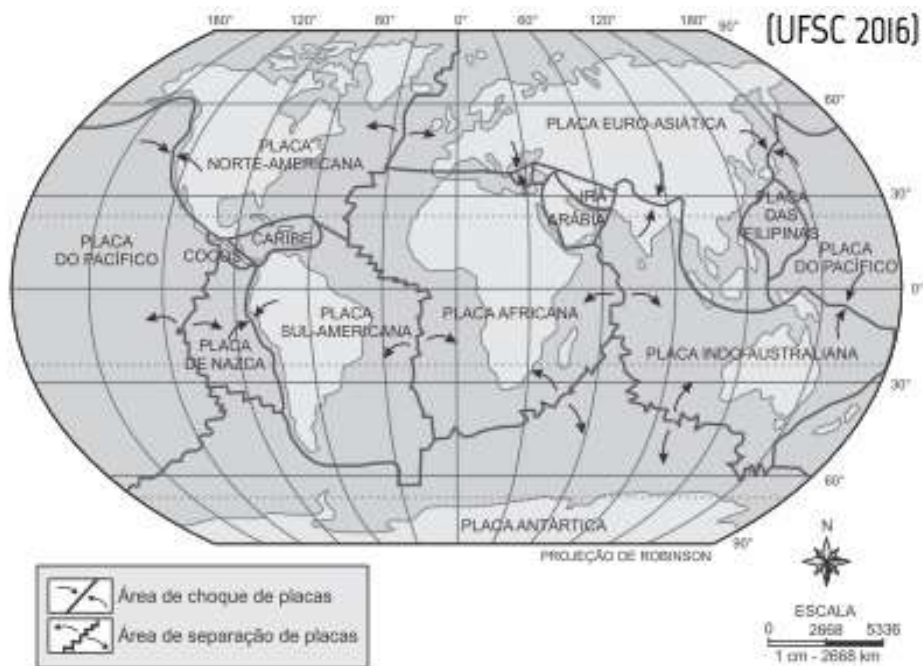
Densidade demográfica: 8 habitantes por km²

Cidades de destaque: Moscou, São Petersburgo, Volgogrado, Yekaterinburg, Vladivostok e Sochi

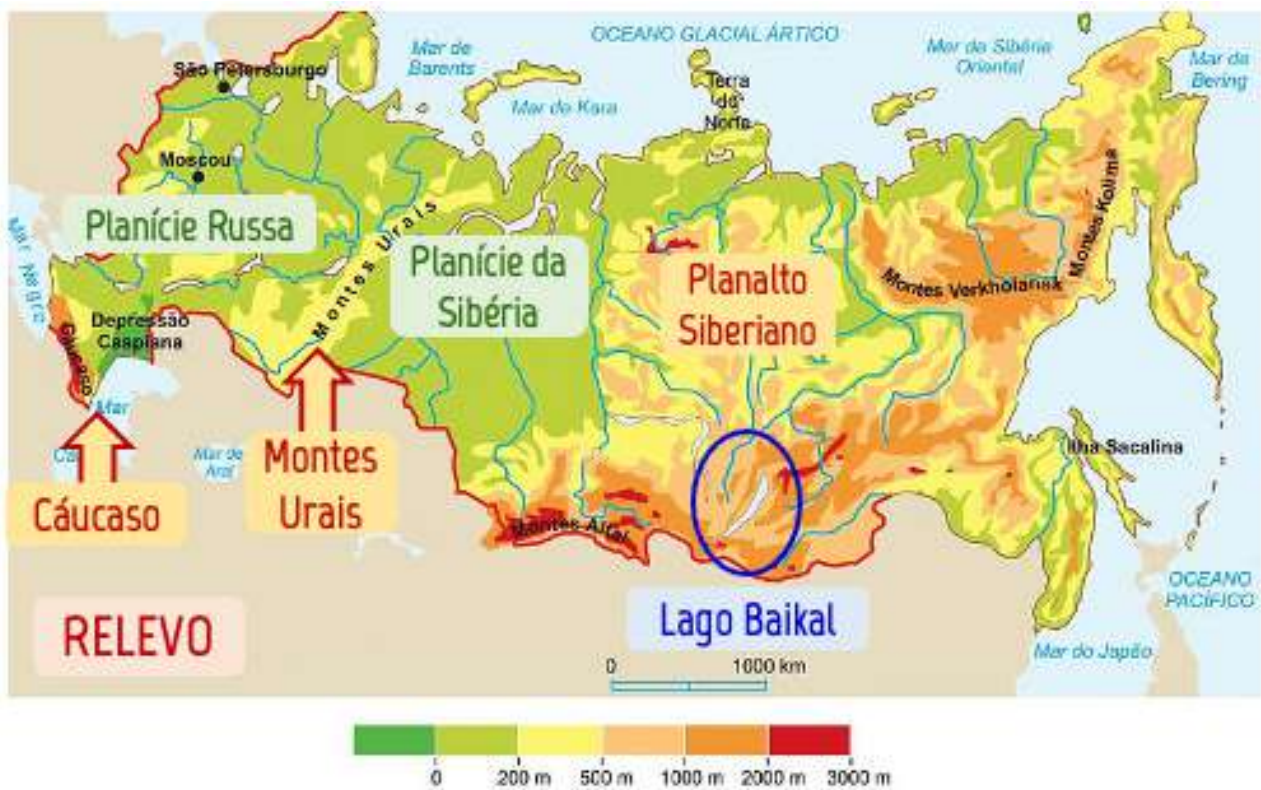




GEOLOGIA E RELEVO



Disponível em: <http://ufr.br/lapa/index.php?option=com_content&view=article&id=%2094>.
[Adaptado]. Acesso em: 9 ago. 2015.



[Ucs 2015]

Apesar de ser o maior país do mundo, a Rússia tem dificuldade de encontrar uma saída permanente para o mar nas proximidades de suas principais cidades. Na parte norte do país, os rios ficam congelados, assim como em parte do Mar Báltico e do Oceano Glacial Ártico. No sul, o Rio Volga desemboca no Mar Cáspio, que é fechado. Para contornar esse problema, foram construídos inúmeros canais que interligam os principais rios aos litorais. O Canal Lênin, por exemplo, faz a ligação do Rio Volga com o Don, que desemboca no Mar de Azov, que dá acesso ao Mar Negro. Desse modo, a Rússia tem acesso (via Mar Negro) ao Mar Mediterrâneo, utilizando-se também do Estreito de Bósforo, do Mar de Mármara e do Estreito de Dardanelos.

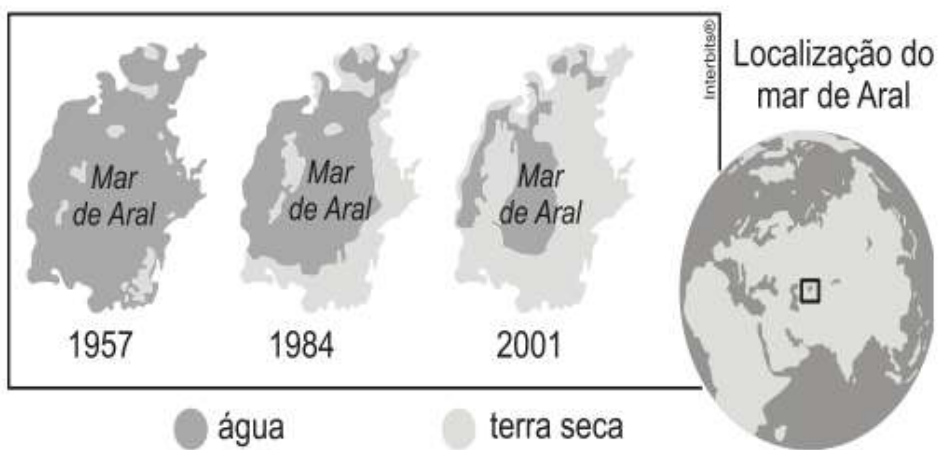
Fonte: TAMDJIAN, James Onnig. *Geografia: estudos para compreensão do espaço*. Vol. Único. 2. ed., São Paulo: FTD, 2013. p. 100.



HIDROGRAFIA



O declínio do mar de Aral (Unesp 2011)



(Robin Clarke e Jannet King. *O Atlas da Água*, 2005. Adaptado.)



Na década de 1950, dois dos principais rios da região - o Amu Darya e o Syr Darya - foram desviados pelo governo soviético para fornecer irrigação para a produção de algodão.


CLIMA e VEGETAÇÃO



ESTEPES



FLORESTA TEMPERADA



TAIGA



TUNDRA