

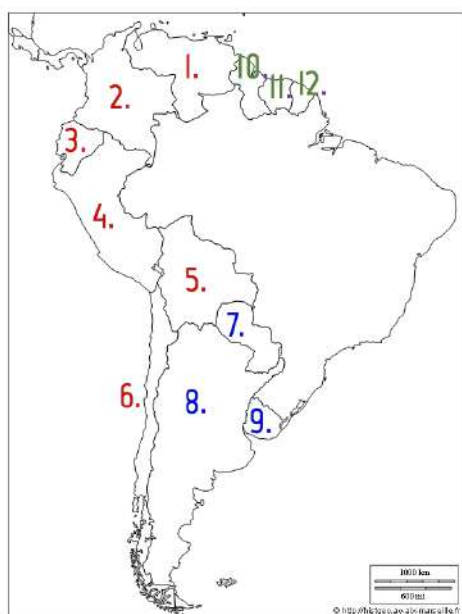
## América do Sul – Parte 01

### MAPA POLÍTICO

(Ufjf-pism 3 2016)

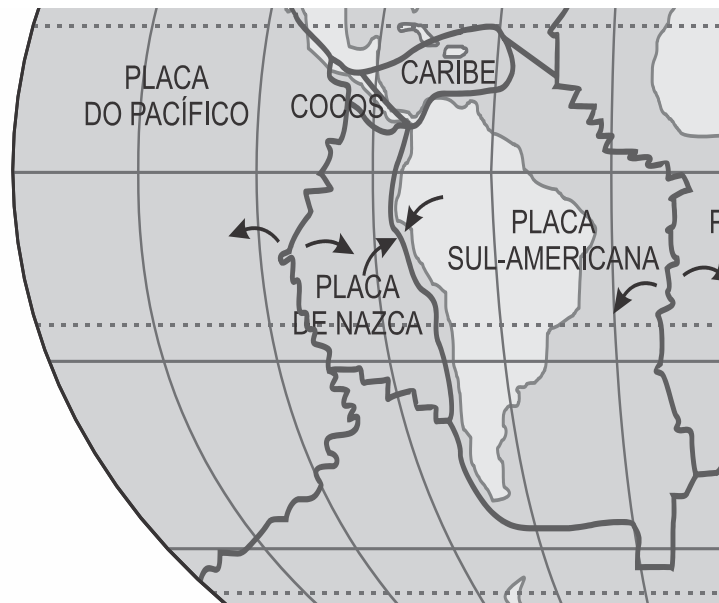


Disponível em: <<http://migre.me/s8QfT>>.  
Acesso em: 13 nov. 2015.



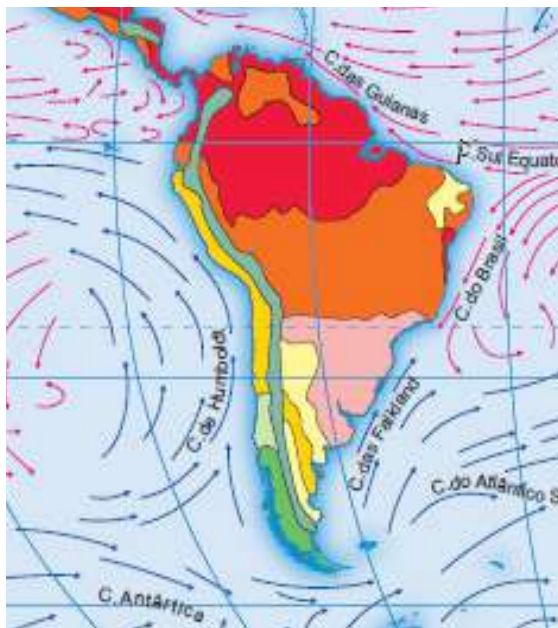
1. Venezuela
2. Colômbia
3. Equador
4. Peru
5. Bolívia
6. Chile
7. Paraguai
8. Argentina
9. Uruguai
10. Guiana
11. Suriname
12. Guiana Francesa

# GEOLOGIA E RELEVO



## ASPECTOS FÍSICOS - CLIMA

Corrente de Humboldt.



Correntes marítimas

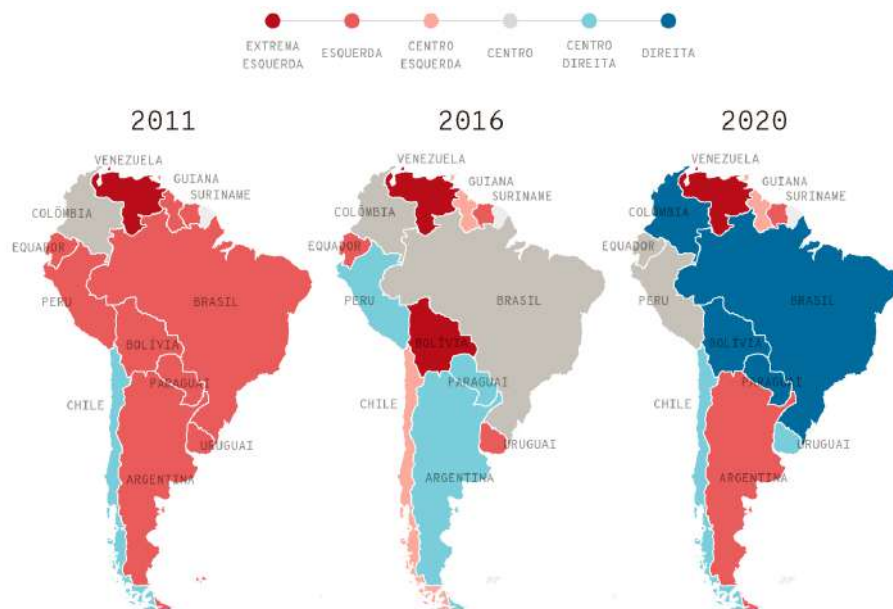
→ Correntes quentes

→ Correntes frias

Tipos de clima (adaptado da classificação de Köppen)

Equatorial	Mediterrâneo
Tropical	Temperado
Subtropical	Frio
Desértico	Polar
Semiárido	Frio de montanha

## POLÍTICA E GEOPOLÍTICA



Fonte: Pinterest

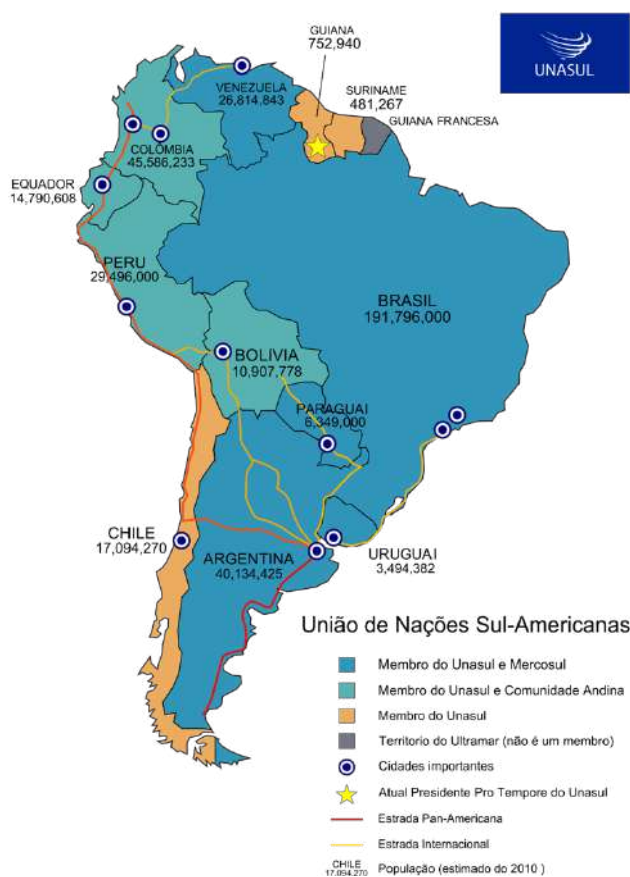
## REVOLUÇÃO BOLIVARIANA

ALBA x ALCA – **Bolivarismo x Neoliberalismo**

ALBA - Aliança Bolivariana para os Povos de Nossa América.

A Alba era constituída por **Venezuela, Cuba, Bolívia, Nicarágua e Equador**. Chávez também sugeriu a entrada do país no **Mercosul**, fato que ocorreu em **2012**, tornando a Venezuela um membro pleno, com poder de veto. Atualmente afastada – lembrar aula blocos econômicos

## UNASUL



## América do Sul lança Prosul, novo bloco regional que exclui Venezuela

22/03/2019

Os presidentes de **Chile, Colômbia, Argentina, Brasil, Equador, Peru e Paraguai** lançaram nesta sexta-feira em Santiago a primeira pedra do **Prosul**, novo bloco regional que visa substituir a Unasul e do qual a **Venezuela está excluída**.

A declaração final foi assinada pelos sete presidentes que participaram da cúpula, além de um representante da Guiana. O Uruguai e a Bolívia, que enviaram representantes para a reunião, não assinaram.

[https://www.em.com.br/app/noticia/internacional/2019/03/22/interna\\_internacional,1040241/america-do-sul-lanca-prosul-novo-bloco-regional-que-exclui-venezuela.shtml](https://www.em.com.br/app/noticia/internacional/2019/03/22/interna_internacional,1040241/america-do-sul-lanca-prosul-novo-bloco-regional-que-exclui-venezuela.shtml)

### Afinal, o que é o Prosul?

O **Prosul (Foro para o Progresso da América do Sul)** é um fórum regional de diálogo. A ideia é que ele se implemente e se organize gradualmente.

Sua iniciativa partiu dos presidentes do Chile (Sebastián Piñera) e da Colômbia (Iván Duque). Já sua formação se deu no dia 22 de março de 2019, com a assinatura da “Declaração Presidencial sobre a Renovação e o Fortalecimento da Integração na América do Sul”.

O **Prosul surge em um momento de enfraquecimento da Unasul**, organismo que também tinha como propósito o diálogo e cooperação sul-americana. **Diferente da Unasul, que surgiu em um momento em que os países tinham líderes predominantemente de esquerda, o Prosul apresenta o cenário oposto, surgindo em um momento de ascensão da direita na América Latina.**

### E quais as diferenças entre os dois blocos?

Na prática, as diferenças podem ser percebidas em três pontos principais:

- **Estrutura:** Enquanto a Unasul apresenta uma estrutura mais bem consolidada, com uma série de órgãos internos e uma sede, que até a saída do Equador, era em Quito, o Prosul não tem essa proposta. A ideia é que funcione mais como um fórum de diálogo, mais flexível, que possa ser organizado de acordo com a vontade dos participantes.
- **Países participantes:** Enquanto participaram da Unasul os 12 países sul-americanos, no Prosul 4 deles ficaram de fora até o momento: Uruguai, Bolívia, Suriname e Venezuela.

- **Perfil de líderes:** Enquanto as lideranças que fundaram a Unasul tinham um perfil mais voltado à esquerda (o que não indica necessariamente que a Unasul seja uma organização de esquerda), as do Prosul são mais voltadas à direita (da mesma forma, não necessariamente o Prosul é um fórum de direita).

<https://www.politize.com.br/prosul/>

## Exercício

(Uepg 2012) Com relação aos aspectos físicos da América do Sul, assinale o que for correto.

01) A América do Sul apresenta uma grande diversidade de climas e, conseqüentemente, de flora, que vai da exuberante floresta equatorial (Amazônia) até os musgos e líquens das grandes altitudes andinas, passando pelo cerrado, pelas estepes, florestas subtropicais e outros ambientes, que incluem desertos e semidesertos.

02) O relevo da sua borda ocidental é mais acidentado do que o da sua borda oriental, e as costas sul-americanas do Atlântico são constituídas predominantemente de praias de areia e são geologicamente mais antigas enquanto as costas sul-americanas do Pacífico são rochosas, abruptas e geologicamente jovens.

04) Geologicamente, os terrenos mais antigos (escudos e bacias sedimentares) localizam-se na parte centro-oriental da América do Sul, enquanto os dobramentos cenozoicos encontram-se na sua porção ocidental (Cordilheira dos Andes).

08) A América do Sul dispõe de duas enormes bacias hidrográficas: a do Amazonas e a do rio da Prata, sendo que nessa se destacam os rios Paraná, Paraguai e Uruguai.

16) Na grande diversidade de climas da América do Sul, dentre outros aparecem os climas equatorial, tropical, subtropical, semiárido, árido, mediterrâneo, de altitude e subpolar oceânico.