


REGIONALIZAÇÃO BRASILEIRA



PROF. THAIS FORMAGGIO
EXTENSIVO VOLTA AO
MUNDO

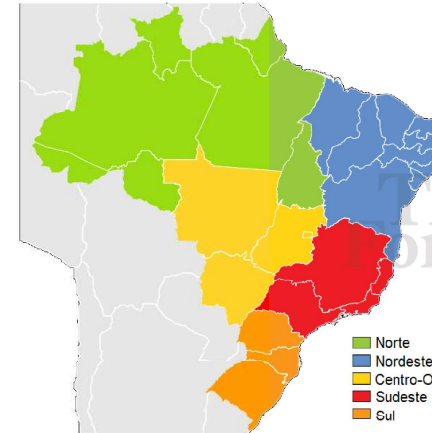
Regionalização: IBGE

27 unidades político-administrativas:

26 estados e um distrito federal.

5 regiões

Critérios: político administrativos



- Norte
- Nordeste
- Centro-Oeste
- Sudeste
- Sul

Alterações:

1977: Divisão do Mato Grosso

1981: Rondônia torna-se estado

1988: Roraima e Amapá tornam-se estados

Criação do estado do Tocantins.

2011: Proposta de divisão do Pará em mais 2 estados (Tapajós e Carajás), rejeitada pelo plebiscito.



www.profthaisformaggio.com.br



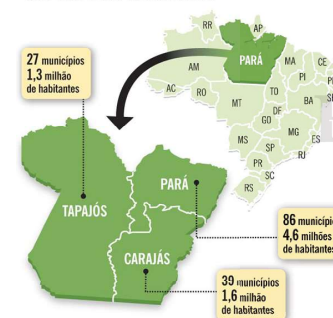
1950



www.profthaisformaggio.com.br

Em 2011, foi proposta a criação de mais dois novos estados, Tapajós e Carajás, a partir da divisão do Pará. Entretanto, os cidadãos paraenses rejeitaram a proposta no plebiscito realizado na ocasião.

Os novos estados



www.profthaisformaggio.com.br

@PROFTHAISFORMAGIO



GEORGRAFIA 1

Movimento pede na internet que São Paulo se separe do Brasil

Consulta em 2016 movimentou 49.000
 Novo país teria 'ouro paulista' como moeda



O movimento SPL quer instituir 1 novo país com capital na cidade de São Paulo

@PROFTHAISFORMAGIO

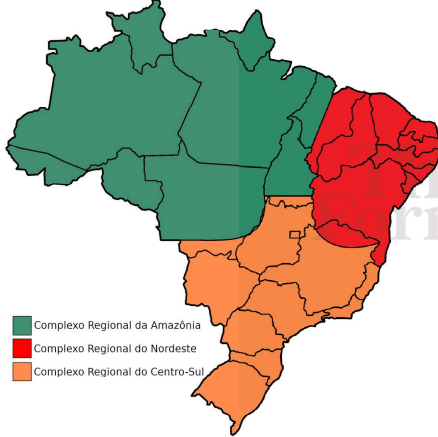


'Nordexit?' - como o Brexit animou movimentos separatistas no Brasil
 Grupos que querem separação do Sul, SP e Nordeste falam de "momento oportuno para conquistar novos adeptos".
 BBC News Brasil | jul 9, 2016

GEORGRAFIA 1

Regionalização Geoeconômica

1967- Proposta por Pedro Pinchas Geiger



3 regiões

Critérios: aspectos geográficos que se destacam

- Norte:** quadro natural
- Nordeste:** histórico e social
- Centro-Sul:** econômico

Não segue os limites políticos dos estados

Destaca as **disparidades regionais**

GEORGRAFIA 1

Nordeste: sub-regiões



Fonte: elaborado com base em ANDRADE, Manuel C. de. *A terra e o homem no Nordeste*. São Paulo: Brasiliense, 1973. p. 34

Regionalização: Milton Santos

"Os 4 Brasis" - Período Técnico-Científico-
Informacional (anos 2000) - Milton Santos



4 regiões

Contexto da **Globalização**

Critérios: transformações econômicas, histórico de ocupação, densidade técnica

Disponibilidade de **recursos tecnológicos**

- Redes
- Mecanização (campo e cidade)



Aviso Legal: O conteúdo e a autoria são de propriedade intelectual Prof. Thais Formagio. É vedada a reprodução ou a utilização sem a autorização expressa da autora. O uso não autorizado acarretará a responsabilidade legal e criminal dos infratores.



www.profthaisformagio.com.br

Aviso Legal: O conteúdo e a autoria são de propriedade intelectual Prof. Thais Formagio. É vedada a reprodução ou a utilização sem a autorização expressa da autora. O uso não autorizado acarretará a responsabilidade legal e criminal dos infratores.



www.profthaisformagio.com.br



Prof. Thais Formagio
OBRIGADA
Bons estudos!



www.profthaisformagio.com.br

Aviso Legal: O conteúdo e a autoria são de propriedade intelectual Prof. Thais Formagio. É vedada a reprodução ou a utilização sem a autorização expressa da autora. O uso não autorizado acarretará a responsabilidade legal e criminal dos infratores.

@PROFTHAISFORMAGIO

GEOGRAFIA

@PROFTHAISFORMAGIO

GEOGRAFIA

@PROFTHAISFORMAGIO

GEOGRAFIA