

América Central – Parte 01

MAPA POLÍTICO



Dez anos após ser devastado por terremoto, Haiti ainda vive em cenário desolador

No décimo aniversário da tragédia, país parece estar na iminência de uma crise mais profunda. Conflitos políticos, economia arrasada, pobreza e desesperança compõem a realidade social haitiana.

15 de janeiro de 2020



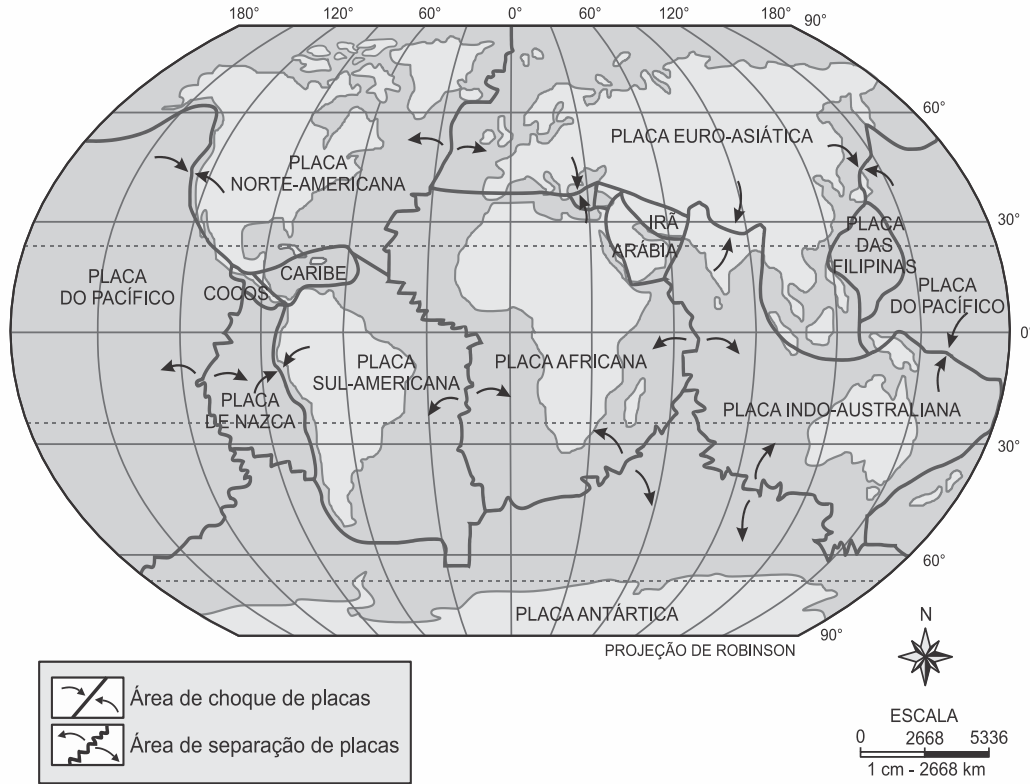
O terremoto devastador de 12 de janeiro de 2010 no Haiti ceifou cerca de 316 mil vidas, deixou 1,5 milhão de feridos e outros 1,5 milhão de desabrigados quando atingiu uma região a cerca de 24 quilômetros a sudoeste da capital.

<https://www.nationalgeographicbrasil.com/historia/2020/01/dez-anos-apos-ser-devastado-por-terremoto-haiti-ainda-vive-em-cenario-desolador>



https://brasil.elpais.com/brasil/2020/01/09/album/1578569529_549176.html#foto_gal_4

(UFSC 2016)



Disponível em: <http://ufrbr/lapa/index.php?option=com_content&view=article&id=%2094>. [Adaptado]. Acesso em: 9 ago. 2015.

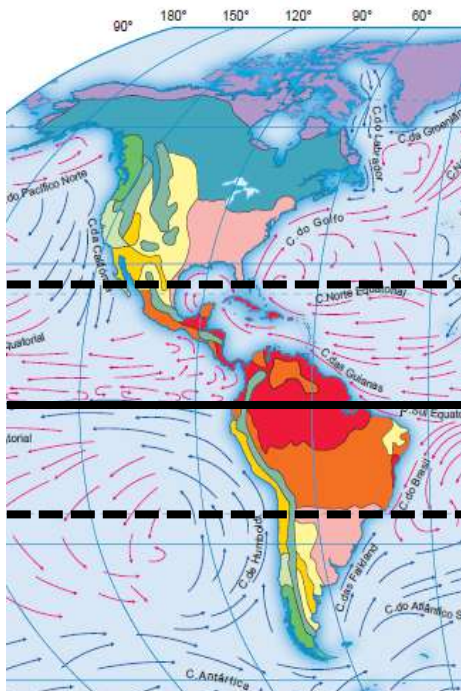


ASPECTOS FÍSICOS



Instabilidade geológica: abalos sísmicos e vulcões ativos.

ASPECTOS FÍSICOS - CLIMA



A maior parte da área continental é dominada pelo clima tropical, mas, devido ao fator relevo, há variações climáticas, daí a presença de climas com baixas temperaturas, nos cumes das montanhas.

- Correntes marítimas
- Correntes quentes
 - ← Correntes frias
- Tipos de clima (adaptado da classificação de Köppen)
- | | |
|-------------|------------------|
| Equatorial | Mediterrâneo |
| Tropical | Temperado |
| Subtropical | Frio |
| Desértico | Polar |
| Semiárido | Frio de montanha |

Colonização de EXPLORAÇÃO

- Plantation: café, cana-de-açúcar, cacau, algodão, tabaco e banana.
- Concentração de terras e renda.

Doutrina MONROE (EUA)

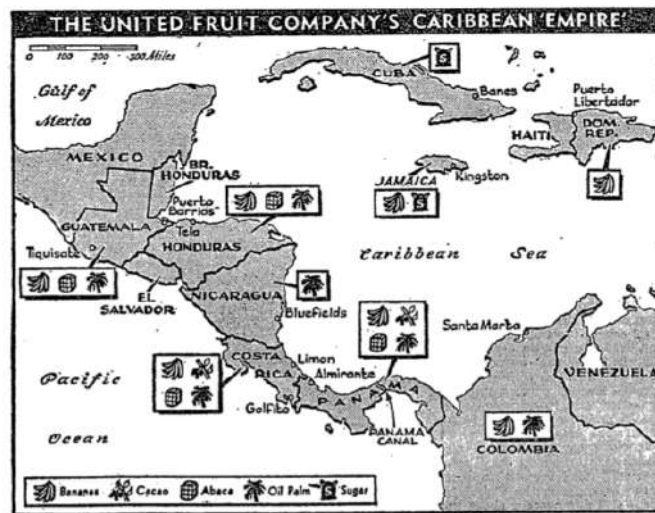
"América para os americanos."

Repúblicas das Bananas

Expressão pejorativa para representar uma região dominada e dependente no período colonial exploratório europeu e, em seguida, sob influência dos interesses dos Estados Unidos.

Países marcados por muita pobreza, elevada corrupção, com democracias frágeis ou politicamente instáveis, diante da precariedade nas áreas político-econômica e social.

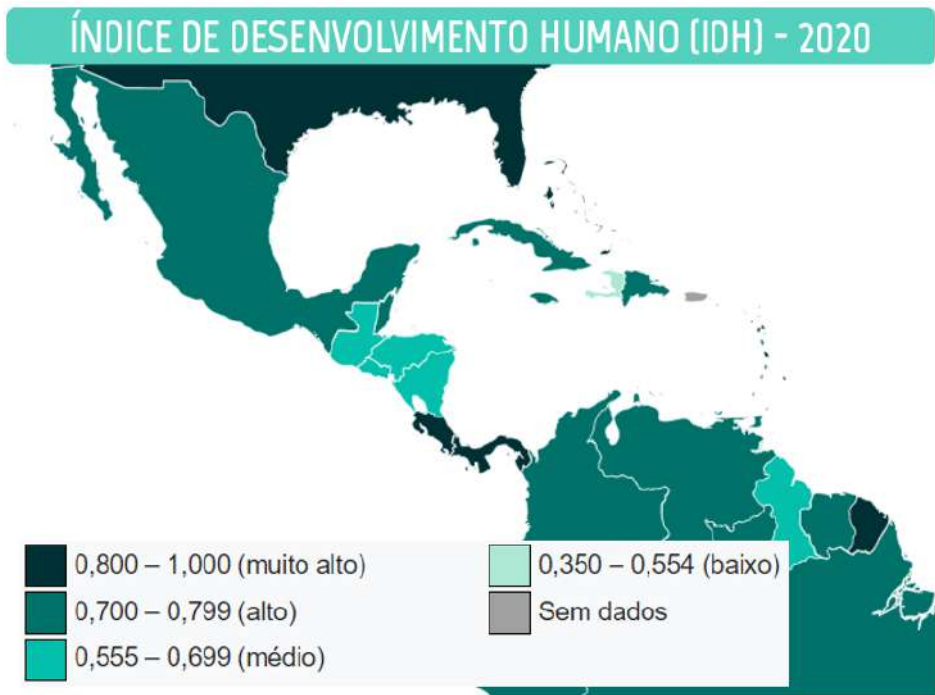
A empresa norte-americana **United Fruit Corporation (1899 a 1970)** foi simbólica na atuação política e econômica dos Estados Unidos na América Central. Para garantir seus interesses, influenciava na queda ou manutenção de governos, além da intensa exploração da mão de obra barata camponesa.



United Fruit has principal divisions at the cities and towns named on the map.

INDICADORES SOCIOECONÔMICOS				
País	População (em milhões)	PIB (US\$ bilhões)	IDH (nota / posição)	
Panamá	3,9	66,8	0,815 (57)	
Costa Rica	5,1	61,8	0,810 (62)	
Nicarágua	6,2	12,5	0,660 (128)	
Honduras	9,3	25,1	0,634 (132)	
Guatemala	17,4	76,6	0,663 (127)	
El Salvador	6,5	27,0	0,673 (124)	
Cuba	11,0	93,7	0,783 (70)	
Haiti	11,1	8,6	0,510 (170)	
Rep. Dominicana	10,5	88,9	0,756 (88)	
Jamaica	2,8	15,8	0,734 (101)	

Fonte: CIA Factbook



Brasil é o segundo país mais violento da América do Sul, aponta ONU

América Central e América do Sul registraram as mais altas taxas de homicídio intencional no mundo em 2017. Na lista, Brasil ficou em segundo lugar no continente sul-americano, atrás da Venezuela, com 30,5 mortes, acima da média regional.

08/07/2019 – GI

El Salvador, com mais de 62 homicídios, e Honduras, com 41,7, lideram a lista de países mais perigosos da América Central, de onde milhares de cidadãos emigram anualmente para os Estados Unidos fugindo da violência e da pobreza.

Na América Latina a taxa de homicídios cresceu com maior vigor a partir da década de 1990, uma tendência inversa da média global, que desde então caiu 15%.

<https://gl.globo.com/mundo/noticia/2019/07/08/brasil-e-o-segundo-pais-mais-violento-da-america-do-sul-aponta-onu.ghtml>

[Unicamp 2020] O chamado **Triângulo Norte da América Central (TNAC)** é uma das regiões mais violentas do planeta, equiparando-se às zonas de guerra. Grupos organizados praticam diariamente extorsão, perseguição, sequestros, assassinatos, abuso sexual, entre outros crimes. Em 2018, sob condições extremas de pobreza e violência, sem escolha, milhares de pessoas do TNAC abandonaram suas casas, deslocando-se por perigosas rotas em direção ao México e aos EUA.

Kamala Harris promete US\$ 310 milhões em ajuda à América Central para frear imigração.

27/04/2021 - UOL

Harris, que lidera os esforços do governo Joe Biden para administrar o fluxo de imigrantes da **Guatemala**, **Honduras** e **El Salvador** para a fronteira EUA-México, se reuniu com Giammattei por videoconferência, antes de sua visita à América Central marcada para junho.



<https://noticias.uol.com.br/ultimas-noticias/afp/2021/04/27/kamala-harris-promete-us-310-milhoes-em-ajuda-a-america-central-para-frear-imigracao.htm>

TURISMO

O **turismo** é uma importante fonte de renda para os países.

As condições climáticas, as águas quentes e a beleza das praias tropicais favorece o **turismo de balneários**.

Outras modalidades do setor também têm destaque, como os **sítios arqueológicos** da Guatemala e o **ecoturismo** nas florestas tropicais da porção ístmica, como na Costa Rica e Panamá.



AGRICULTURA

O **café** e a **banana** são os maiores destaques nas exportações. Também como herança das antigas plantations: **cana-de-açúcar**, **cacau** e **algodão**.

O **milho** e o **feijão** são destaques nas lavouras de subsistência.



INDÚSTRIA

São países com pouca participação no setor, o modesto parque industrial concentra suas atividades no **processamento das commodities agrícolas**.

PARAÍSOS FISCAIS

Os **Paraísos Fiscais** ou Tax Havens, são encontrados nos países como **Panamá, Ilhas Cayman e Bahamas**, onde as taxas reduzidas ou nulas e o sigilo acabam atraindo os investimentos financeiros legais e ilegais.

Anotações: