



Aula 17 - Geografia do Brasil – ESA

O território nacional: a construção do Estado e da Nação, a obra de fronteiras, fusos-horários e a federação brasileira.

O espaço brasileiro: relevo, climas, vegetação, hidrografia e solos.

Classificação do Relevo Brasileiro

Os autores **clássicos** da Geografia atual que interpretaram a paisagem geográfica e classificaram o relevo foram:

- **Aroldo de Azevedo** (década de 40);
- **Aziz Nacib Ab'Saber** (Década de 60);
- **Jurandyr Ross** (Década de 90).



Classificação do Relevo Segundo **Aroldo de Azevedo** (década de 40)

Utilizava como **critério** para a definição das formas o **nível altimétrico**.

Planaltos → superfícies aplainadas que superassem a marca dos 200 m de altitude.

Planícies → superfícies aplainadas com altitudes inferiores a 200 m de altitude.

Dividiu o Brasil em oito unidades de relevo:

- **4 planaltos** (59% do território) →
 - **Guianas;**
 - **Central;**
 - **Atlântico;**
 - **Meridional**
- Planalto Brasileiro**
- **3 ou 4 planícies** (41% do território) →
 - **Amazônia,**
 - **Pantanal;**
 - **Costeira;**
 - **Gaúcha ou do Pampa**



Classificação do Relevo Segundo **Aroldo de Azevedo** (década de 40)



<http://escolaeducacao.com.br/wp-content/uploads/2015/09/classificacao-de-aroldo-de-azevedo.jpg>

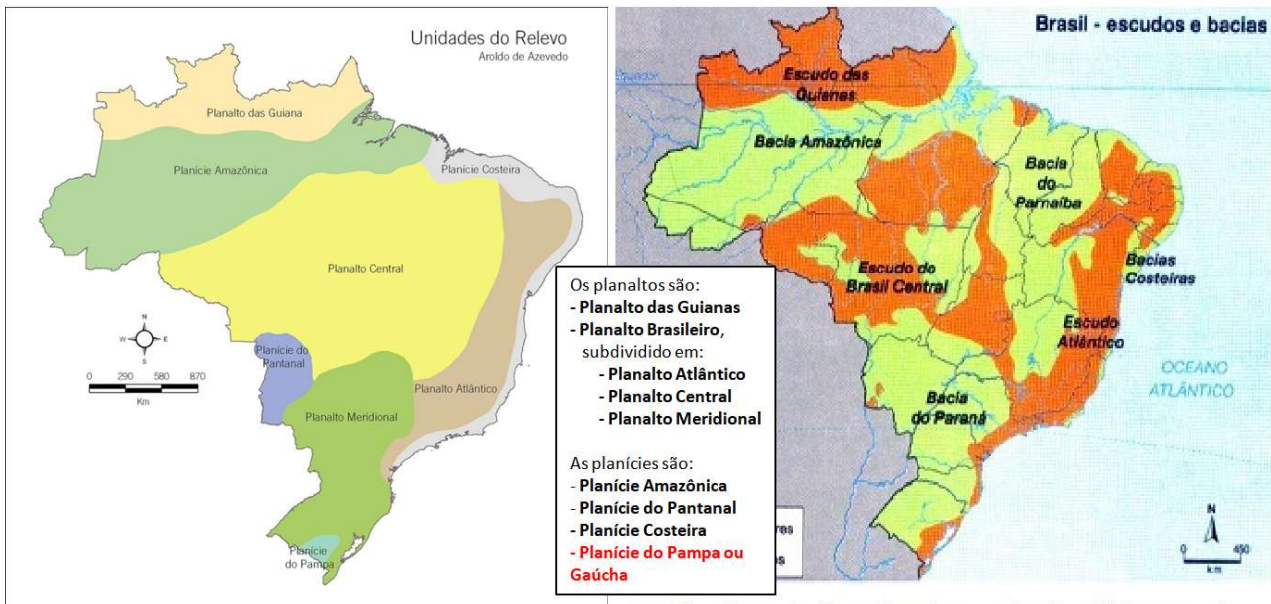
Os planaltos que são:

- **Planalto das Guianas**
- **Planalto Brasileiro**, subdividido em:
 - **Planalto Atlântico**
 - **Planalto Central**
 - **Planalto Meridional**

As planícies que são:

- **Planície Amazônica**
- **Planície do Pantanal**
- **Planície Costeira**
- **Planície do Pampa ou Gaúcha**

Classificação do Relevo Segundo **Aroldo de Azevedo** (década de 40)

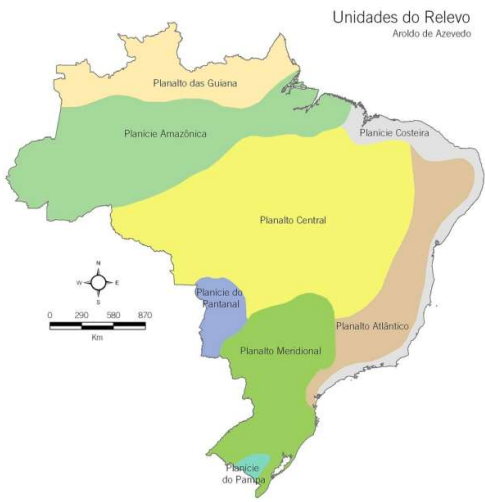


- Os planaltos são:
- **Planalto das Guianas**
 - **Planalto Brasileiro**, subdividido em:
 - **Planalto Atlântico**
 - **Planalto Central**
 - **Planalto Meridional**

- As planícies são:
- **Planície Amazônica**
 - **Planície do Pantanal**
 - **Planície Costeira**
 - **Planície do Pampa ou Gaúcha**

<http://escolaeducacao.com.br/wp-content/uploads/2015/09/classificacao-de-aroldo-de-azevedo.jpg>

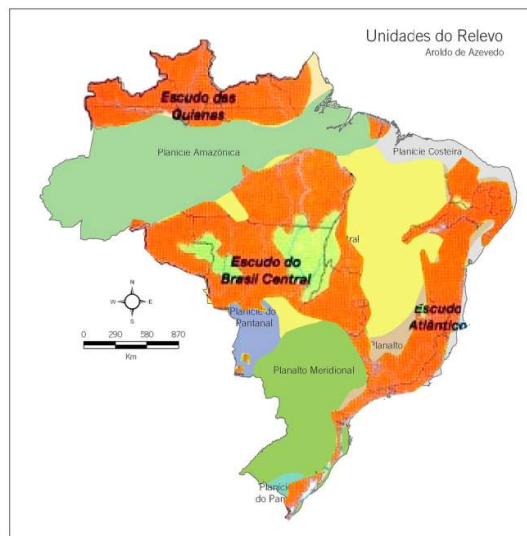
Fonte: <https://geografiacriticanaveia.wordpress.com/estudos-geologicos-na-terra/>



<http://escolaeducacao.com.br/wp-content/uploads/2015/09/classificacao-de-aroldo-de-azevedo.jpg>



Fonte: <https://geografiacriticanaaveia.wordpress.com/estudos-geologicos-na-terra/>



<http://escolaeducacao.com.br/wp-content/uploads/2015/09/classificacao-de-aroldo-de-azevedo.jpg>