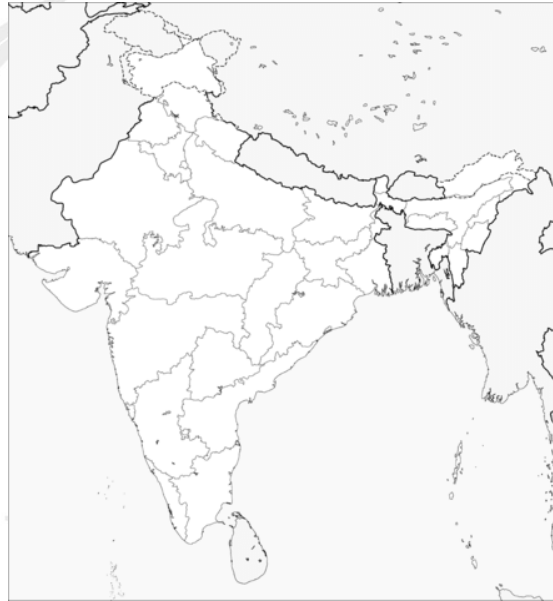
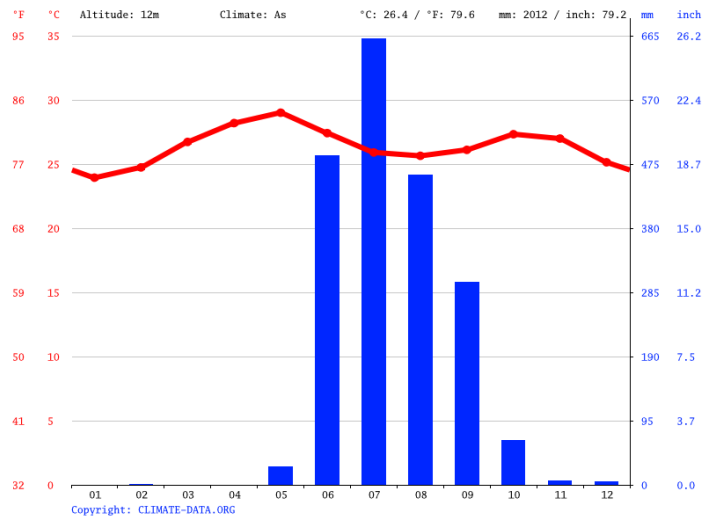



Aula  
Tarefa:



| MONÇÕES                     |                             |
|-----------------------------|-----------------------------|
| Verão                       | Inverno                     |
| Oceânica                    | Continental                 |
| Do oceano para o continente | Do continente para o oceano |
|                             |                             |





## Histórico

- 1757- Dominação britânica- CIA das Índias Orientais
- 1857- Rebelião Indiana (revolta dos cipayos = soldados indianos)
- 1859- Dominação direta da coroa = RAJ Britânico (reino – joia da coroa)
- 1947- Divisão do Raj Britânico
- 2 grupos: Renascimento Hindu x Liga Muçulmana

Mapa da divisão:

- 1962- Guerra ÍNDIA X CHINA
- 1971- Bangladesh

## População

- 1,3 bilhão - cresce 1,3 % ao ano
- Democracia mais populosa
- Urbanização em curso (2001 - 72% rural)
- População concentrada na planície indo-gangética
- Idioma: Híndi (língua oficial); Inglês – negócios; 18 idiomas; 100 línguas tribais.
- Religiões: Hinduísmo: 80%; Islamismo: 15%; Cristianismo: 3%; Minorias: Siquismo e Budismo

## Economia

### PÓS INDEPENDÊNCIA

- Substituição de importações
- Até os anos 90 forte participação estatal
- Anos 90: Neoliberalismo e privatizações

### ATUAL

- Emergente: BRICS
- 6ª Economia Mundial (2021)
- Elevado crescimento anual 8% ao ano em 2018

### AGROPECUÁRIA

- Anos 60: Revolução Verde
- Agricultura de Jardinagem-Rizicultura
- Concentração da PEA (3 a cada 5 empregos)
- Destaques: Bovinos, Suínos, Arroz, Algodão, Chá, Açúcar e Tabaco.

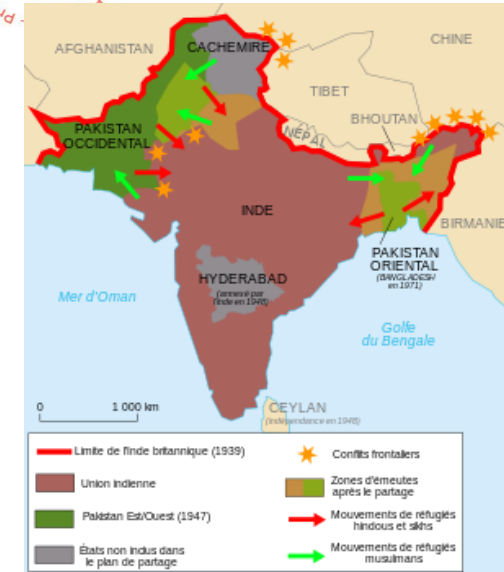
### INDÚSTRIA

- 30% do PIB
- Diversificada: têxteis, produtos químicos e petroquímicos, processamento de alimentos, aço, ferro, equipamentos de transporte, bens de consumo não duráveis, cimento, mineração, petróleo, maquinaria, automobilística, alta-tecnologia, softwares, fármacos e produtos relacionados a engenharia civil.
- Bangalore: Importante tecnopolo ao sul

### FUGA DE CÉREBROS

- Saída de cientistas da Índia para os EUA, por exemplo.
- Atualmente: esforço para diminuir as saídas (desenvolvimento industrial e a determinação política do governo indiano de atrair de volta seus pesquisadores.)

| <b>Caxemira</b>    | <b>Terra dessecada pela água</b>  |
|--------------------|---|
| <b>Localização</b> | Região Montanhosa, posição estratégica (entre Afeganistão e Tibete)   |
| <b>Disputas</b>    | Orgulho nacional histórico + Fontes de água + Localização   |
| <b>1947</b>        | <ul style="list-style-type: none"> <li>- Divisão do RAJ Britânico (reino britânico na Índia)</li> <li>- Caxemira era comandada por um Marajá Hindu, que na época optou por se anexar com o país dos Hindus (Índia), já a população (80% muçulmana) gostaria de ser anexada ao Paquistão (país dos puros)</li> <li>- Revolta popular com apoio paquistanês, Índia também se envolve enviando tropas</li> </ul>   |
| <b>1949</b>        | <ul style="list-style-type: none"> <li>- Acordo provisório da ONU: Linha de cessar fogo.</li> <li>    Azad (livre): Paquistão – 40%</li> <li>    Jammu: Índia</li> </ul>  |
| <b>1962</b>        | China invadiu parte da Caxemira. Paquistão aceitou, Índia não. Paquistão buscava apoio contra a Índia.  |
| <b>1965</b>        | 2ª Disputa sem alterações   |
| <b>1971</b>        | <p>3ª Disputa</p> <ul style="list-style-type: none"> <li>- Índia apoia Paquistão Oriental (Etnia diferente) a declarar sua independência = surge o país dos Bengalis = Bangladesh</li> </ul>  |
| <b>1994</b>        | <ul style="list-style-type: none"> <li>- O parlamento indiano declara toda a caxemira como parte inseparável da União Indiana.</li> <li>- Tensão Nuclear: ambos países não são adeptos ao TNP (tratado de não proliferação nuclear)</li> </ul>  |
| <b>2019</b>        | <ul style="list-style-type: none"> <li>- Índia revoga o artigo 370 da Constituição – que permitia relativa autonomia para o Estado de Jammu.</li> <li>- Paquistão acusa a Índia de perseguição com a comunidade islâmica, além de censura</li> </ul>  |
| <b>2020</b>        | <ul style="list-style-type: none"> <li>- 20 soldados indianos foram mortos com pedras e paus em um confronto com soldados chineses no vale de Galdwan, na região disputada de Ladakh,</li> <li>-&gt; LAC - Linha de Controle: Região Montanhosa</li> <li>- Demarcação é baseada na linha de cessar-fogo acordada informalmente após a guerra breve, mas sangrenta, que os dois países travaram em 1962. Os dois países aceitaram oficialmente a LAC em um acordo bilateral em 1993</li> <li>- A Índia ainda reivindica essa área como sua, que é de importância estratégica para Pequim, pois liga a Província de Xinjiang ao oeste do Tibete.</li> </ul> |



### Região da Caxemira

Veja como é a divisão entre Índia, Paquistão e China



Infográfico elaborado em: 05/08/2019

Bons Estudos,