



VOLTA AO MUNDO

-
-
-
-
-
-
-
-
-
-
-

2020 - 2022





VOLTA AO MUNDO

Nesta sub-área serão abordados os principais aspectos de cada continente e região do mundo, dando uma visão geral dos seus aspectos e características mais importantes.

Esta subárea é composta pelos módulos:

- 1. Europa**
- 2. Comunidade dos Estados Independentes**
- 3. América Anglo-Saxônica**
- 4. Japão**
- 5. Tigres Asiáticos**
- 6. China**
- 7. Oriente Médio**
- 8. África**
- 9. México e América Central**
- 10. América do Sul**
- 11. Transporte, Comércio e Serviços**



EUROPA

A Europa é um continente localizado no hemisfério norte, é um dos menores continentes do mundo, só perde para a Oceania em questão de tamanho do território, possui cerca de 10 milhões de quilômetros quadrados e aproximadamente 742 milhões de habitantes.

Com um total de 50 países, o continente europeu apresenta uma grande diversidade étnica e linguística apesar do seu tamanho.

A Europa fica localizada entre o Mar do Mediterrâneo, Mar do Ártico, Mar Cáspio, Mar Negro e Oceano Atlântico. Está conectado por terra com a Ásia e está bem próximo da África Setentrional. Essas características possibilitaram que a Europa consolidasse civilizações ao longo da sua história e lhe conferiram o título de berço da cultura ocidental.

Apesar de ser um continente pequeno em relação aos outros, a Europa apresenta um conjunto de relevo irregular que cria diversas paisagens e condições diferentes entre as nações do seu território.

Com feições geomorfológicas como penínsulas, arquipélagos e costas, as nações do continente têm muitas oportunidades para aproveitar seu acesso ao mar. A região também é conhecida pelas suas cadeias de montanhas como os Alpes Suíços, Montes Pirineus, Montes Apeninos, Montes Cárpatos e os Montes Urais.

CLIMA

Apresenta um clima diverso que varia muito por causa da latitude, relevo e maritimidade.





Temperado Oceânico

Com maior regime de chuvas, principalmente na primavera e no inverno, e temperaturas amenas. Recebe muita influência de massas de ar e correntes vindas do mar.

Temperado Continental

Localizado mais no interior do continente e afastado do mar, apresenta menos chuvas do que o Temperado Oceânico, apresenta condições de maior amplitude térmica.

Clima Polar

Localizado no extremo norte do continente. No inverno as temperaturas podem chegar a valores muito negativos, como -50°C .

Clima Mediterrâneo

Localizado mais ao sul do continente e nas proximidades com o mar Mediterrâneo. Tem temperaturas mais altas do que o resto do continente. Com verões quentes e invernos amenos.

Frio de Montanha

Acontece em altitude nas regiões montanhosas da Europa, pela península Ibérica, nos Alpes Suíços, da Polônia até a Bulgária e entre o Mar Negro e o Mar Cáspio. Neste clima a Neve permanece o ano inteiro, há ocorrência frequente de precipitações e ventos e não há vegetação nos picos mais altos.

PENÍNSULAS



Mapa das Penínsulas Europeias



Consiste em uma extensão de terra que se encontra cercada de água por quase todos os lados, com exceção da porção de terra que a liga com a região maior, também se pode dizer que uma península é um braço de terra que avança pelo mar, ligando-se ao resto do continente por um istmo.

Na Europa existem 4 grandes penínsulas, Península Ibérica, Itálica, Balcânica e da Escandinávia. Essas feições geográficas são importantes para a consolidação da cultura portuária e pesqueira que historicamente compuseram os povos europeus.

VEGETAÇÃO DE MONTANHA

A vegetação na Europa é bem diversa, ela é condicionada por diversos fatores naturais, mas principalmente os fatores relacionados com o clima e com o relevo. Além disso, a Europa é um continente com colonização, agricultura, criação de animais, queimadas naturais e cortadas há milênios. Assim, as características naturais da vegetação de alguns lugares são incertas.

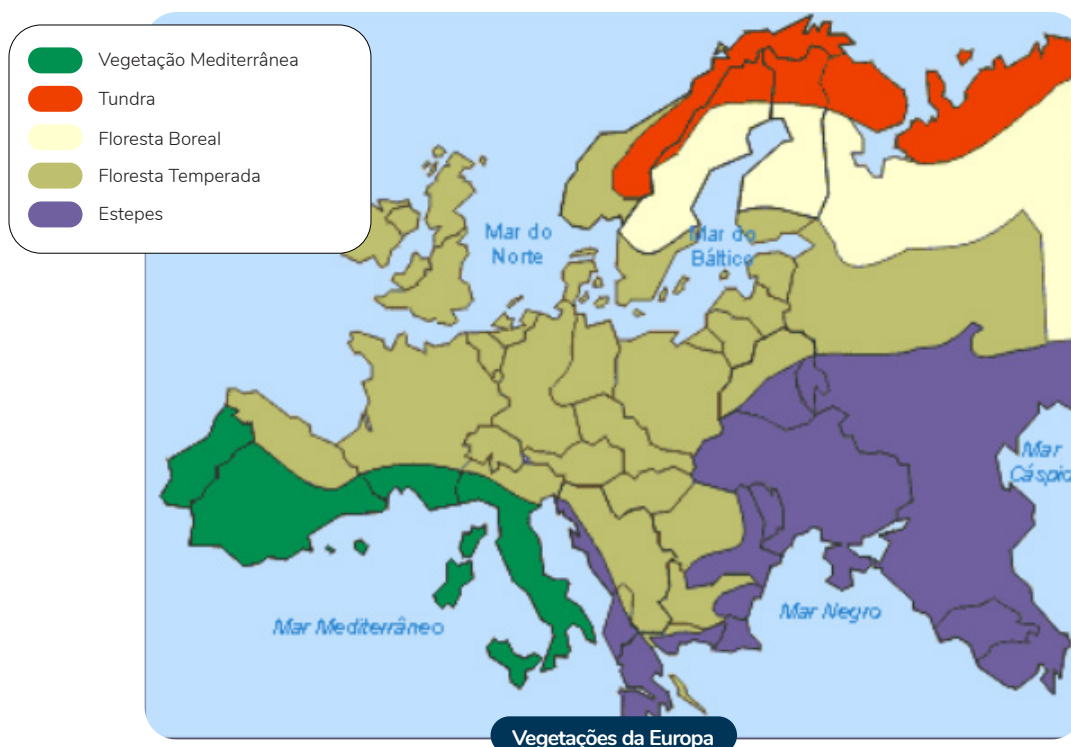
A vegetação que se desenvolveu junto com as populações europeias são chamadas de vegetação do Mediterrâneo.

Tundra:

Acontece no extremo norte do continente junto do clima polar, é composta por musgos, gramíneas, arbustos e líquens. Esta tem menos de 7 semanas para florescer durante o verão.

Floresta conífera:

Vegetação arbustiva adaptada para climas frios, com folhas finas como agulhas e copas em forma de cone, para não acumular neve sobre elas. Basicamente pinus e eucalipto.





Floresta temperada:

É composta por um conjunto de vegetação de árvores como faias, carvalhos e pinheiros. Precisa estar adaptado ao frio, mas tem um verão mais prolongado do que o da vegetação de tundra. É uma vegetação adaptada para perder as suas folhagens durante o outono, ou seja, é uma vegetação decídua (ou caducifólia).

Taiga:

A vegetação de estepe tem um porte bem mais baixo, é constituída por herbáceas e gramíneas e dependem de um solo fértil.

Vegetação Mediterrânea:

É composta por uma vegetação adaptada a incêndios florestais, plantas típicas de regiões secas ou que precisam de pouca irrigação.

HIDROGRAFIA

A Europa tem muitos rios, historicamente eles foram usados para o escoamento de produção e para o transporte de cargas e mercadorias. Entre eles estão:



Hidrografia da Europa

Rio Tâmisia (Londres): é o maior rio inteiramente em solo inglês e o segundo maior de todo o território do Reino Unido. Corta a cidade de Londres e possui um histórico com a poluição.

Rio Sena (Paris): banha Paris e deságua no Oceano Atlântico. É usado como importante rota de escoamento e apresenta problemas com a poluição.

Rio Elba: no leste alemão, serve cidades como Leipzig e Dresden e desemboca no porto



de Hamburgo, no norte do país.

Rio Danúbio: atravessa vários países europeus (Alemanha, Áustria, Hungria e Romênia), passando por três importantes capitais (Viena, Budapeste e Belgrado) servindo como uma importante artéria de comunicação entre a Europa Ocidental e a Oriental.


Rio Volga: é o mais extenso rio europeu.

Rio Reno: atravessa uma importante região industrial da Alemanha (Bonn, Colônia, Düsseldorf e Essen) e serve de escoadouro natural até o porto de Roterdã, na Holanda.

INDUSTRIALIZAÇÃO E URBANIZAÇÃO

Continente europeu foi o pioneiro no processo de industrialização no planeta.

1ª Revolução Industrial: o Reino Unido foi o pioneiro no processo de industrialização, na segunda metade do século XVIII.



Indústria têxtil inglesa da primeira revolução industrial

2ª Revolução Industrial: demais países, sobretudo da Europa Ocidental, se industrializaram a partir da segunda metade do século XIX.




Bombas de petróleo nos Estados Unidos, Símbolo da 2ª Revolução Industrial

Os processos de industrialização vão impulsionar a urbanização do continente, sendo vital para o pioneirismo europeu de urbanização.

As cidades europeias são muito antigas, porém extremamente modernas, devido ao planejamento urbano e aos investimentos em Infraestrutura, transportes, abastecimento de serviços públicos e ordenamento das habitações.



Igreja em Liège, Bélgica



Metro em Liège, Bélgica

Por causa da necessidade de calefação das residências, a geração de energia para a indústria e para os grandes centros urbanos acontece de forma diversificada para atender a demanda, que por muitos anos esteve apoiada na geração de energia pela queima de hidrocarbonetos em geral e de usinas termonucleares.

Apesar disso, nas últimas décadas vem acontecendo um esforço conjunto dos países Europeus em diminuir a participação de fontes fósseis e emissoras de gases estufa, a fim de zerar a dependência de combustíveis fósseis por causa do seu alto índice de poluição. Também se discute, nos últimos anos, a necessidade de reduzir a dependência com relação aos combustíveis nucleares, por causa de exemplos de desastres que já aconteceram em Chernobyl e no Japão.

Todo o alto grau de desenvolvimento econômico da Europa se deve em grande parte aos anos de colonização de territórios em outros continentes, principalmente durante o século XIX.

GRUPOS ÉTNICOS



Principais grupos étnicos da Europa



Os **povos latinos** habitam nações que integravam o antigo Império Romano, correspondendo principalmente às populações dos países do Mediterrâneo Ocidental, entre as quais se destacam os portugueses, espanhóis, italianos e franceses.

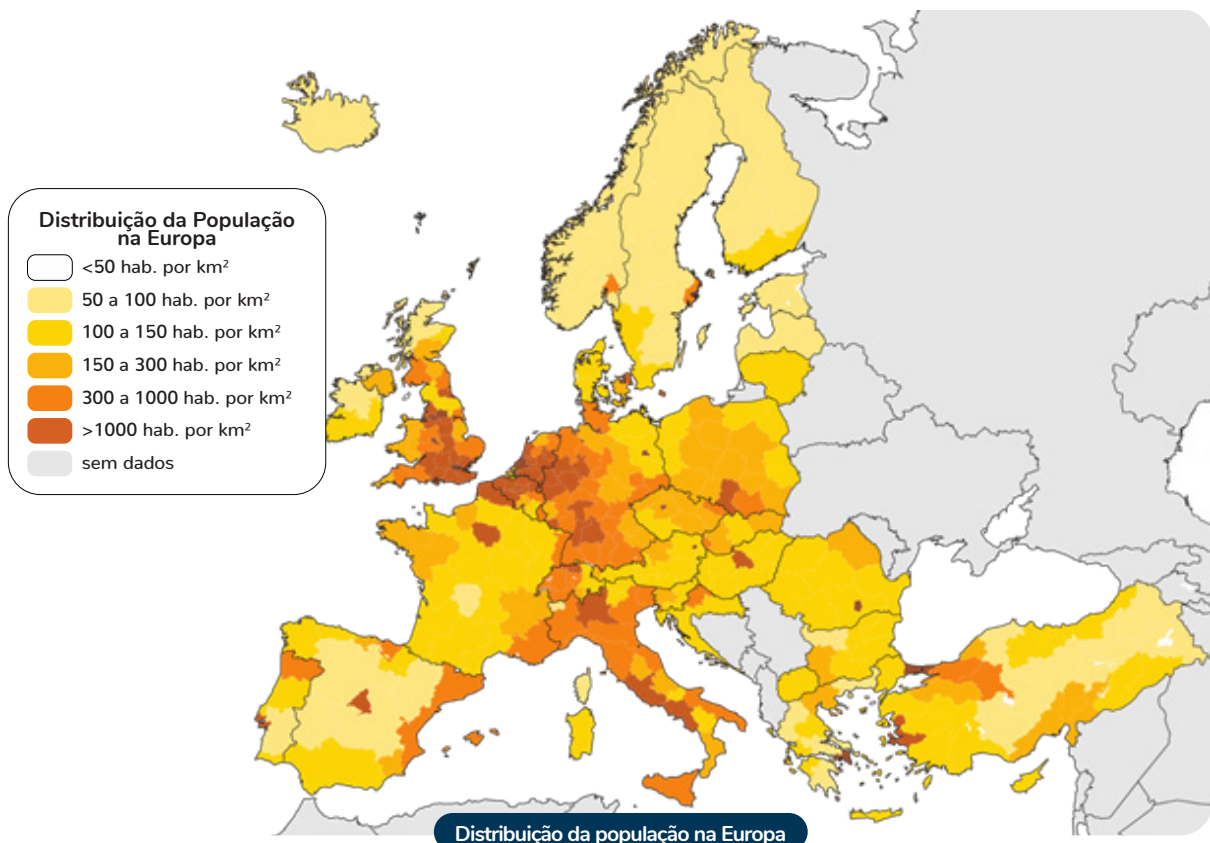
Os **povos germânicos** encontram-se na Europa Norte-Occidental e Central; são eles os alemães, austríacos, neerlandeses, escandinavos e britânicos. Alguns países mesclam línguas e/ou povos de origem latina e germânica, como Suíça e Bélgica, por exemplo.

Os **povos eslavos**, encontram-se fundamentalmente nos países da Europa de leste, ou Oriental, entre eles figuram os russos, bielorrussos, ucranianos, polacos, checos, eslovacos, eslovenos, croatas, bósnios, montenegrinos, sérvios, búlgaros, etc.

A Europa sempre foi um ponto de fixação e cruzamento de povos. Por esse motivo, sua população é composta por um grande número de etnias, que se distinguem pela diversidade linguística (existem no continente mais de 100 línguas ou dialetos), religiosa (cerca de 15 religiões diferentes) e também cultural.

A maior parte dos europeus é caucasiana, dividida em pelo menos três grandes grupos etnolinguísticos: latinos, germânicos e eslavos.

DEMOGRAFIA



Em 2005 a população da Europa era estimada em 728 milhões de pessoas, de acordo com a ONU, o que perfaz pouco mais de 11% da população mundial.

Segundo a ONU a proporção da população mundial residindo na Europa cairá para cerca de 7% em 2050, totalizando 653 milhões de habitantes.

