



**GEOGRAFIA
GERAL**



CIÊNCIAS HUMANAS E SUAS TECNOLOGIAS



SETOR II



ENEM 2011

Módulo 1. Nova ordem mundial

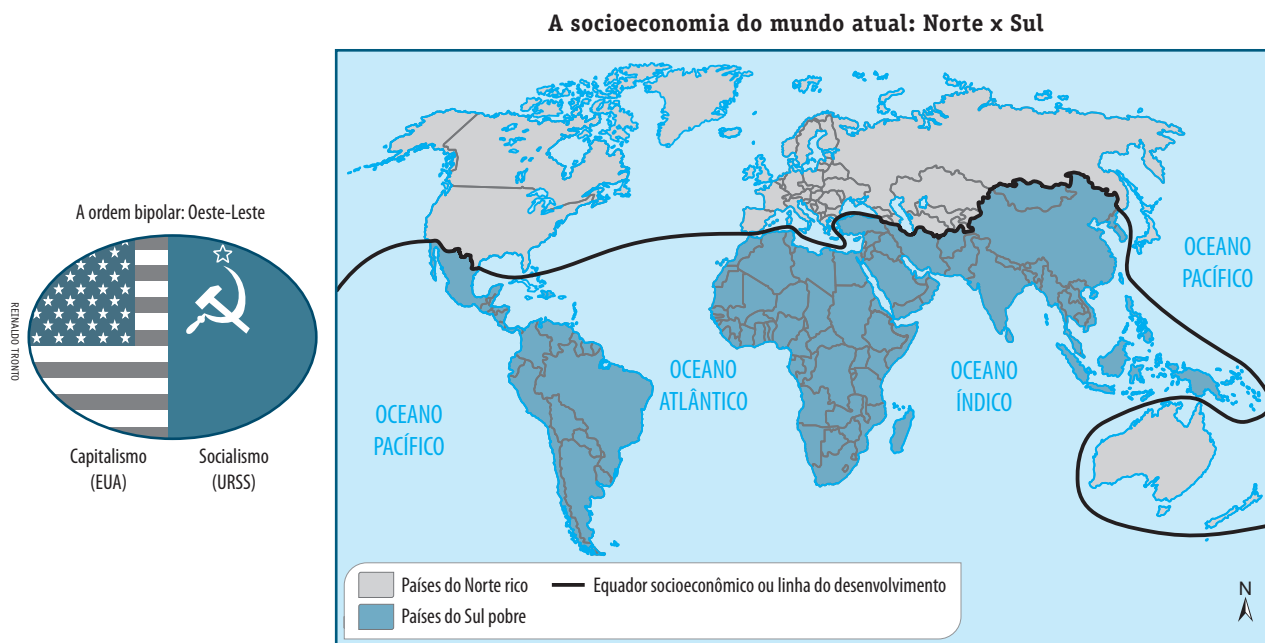
1. A ordem dicotômica da Guerra Fria (1947-1989)

– A regionalização socioeconômica do espaço mundial em três conjuntos de países:

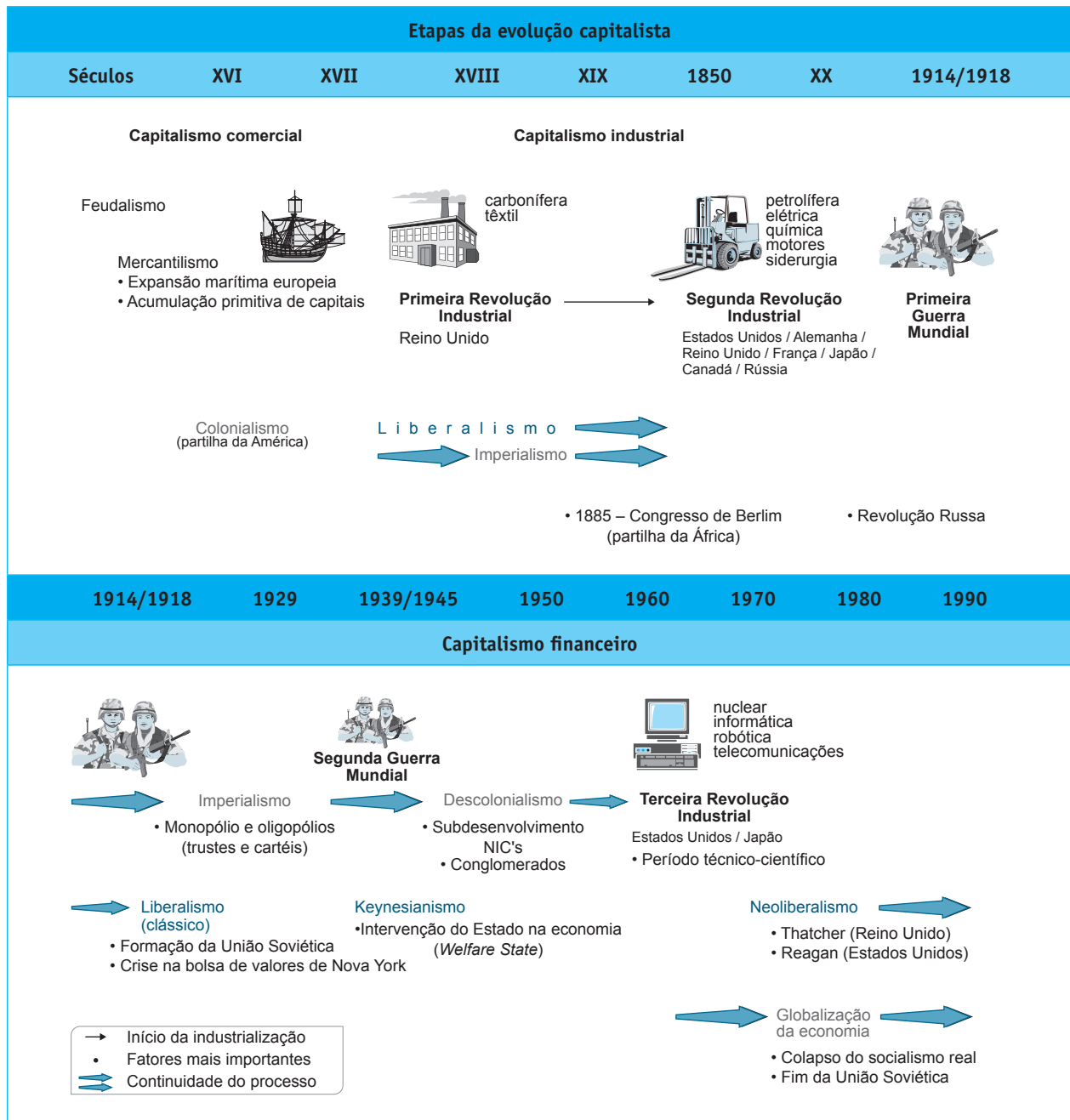
- Primeiro Mundo: países capitalistas desenvolvidos
- Segundo Mundo: países socialistas ou de economia planificada
- Terceiro Mundo: países capitalistas subdesenvolvidos

2. A nova ordem (ou desordem?) mundial

Na nova ordem mundial, de caráter multipolar, destacam-se como os três polos mais importantes os Estados Unidos, o Japão/China e a União Europeia. Diferentemente do que ocorria na antiga ordem bipolar – que era alimentada pela rivalidade ideológica –, essa nova ordem é alimentada pela rivalidade econômica.



Módulo 2. Globalização: mundialização do capitalismo (I)



Módulo 3. Globalização: mundialização do capitalismo (II)

O expresso globalização

- Correntes de pessoas, como migrantes, turistas, refugiados e exilados, fluxos de empresários, técnicos e cientistas, profissionais de serviços diplomáticos e internacionais, artistas e profissionais de serviços culturais e trabalhadores de toda gama, que se instalam ou “atravessam” o planeta.
 - Múltiplas transferências de grandes sistemas de maquinaria e instalações industriais, obras públicas, de empresas (multinacionais) de um país para outro ou de uma empresa para outra.
 - Gigantescos e variados investimentos e trocas comerciais, centralizando o fabuloso mercado financeiro (de títulos, ações, fundos, câmbios etc.) e de moedas, tanto as legais, operadas 24 horas nos bancos e nos caixas eletrônicos, como as ilegais, na “lavagem” operada em paraísos fiscais, cuja origem vem da venda de drogas, armas e de corrupção de empresas e governos.
 - Rotação mundial de bens, mercadorias e transportes em junções logísticas multimodais, materializando a idéia de um mundo espiral e fractal.
 - Alta velocidade nos meios eletrônicos instantâneos, iniciada com a telemática digital em suas mais variadas aplicações.
- BRIGAGÃO, Clovis; RODRIGUES, Gilberto. *Globalização a olho nu*. São Paulo: Moderna, 2004.

Evolução da Divisão Internacional do Trabalho

Capitalismo comercial

Origem da DIT

Metrópoles
(expansão marítima)



← Metais preciosos,
especiarias e escravos

COLONIALISMO

→ Manufaturas

Colônias
(exploração)



Capitalismo industrial → financeiro (até a Segunda Guerra Mundial)

Consolidação da DIT

Metrópoles
(Revolução Industrial)



← Produtos primários:
agrícolas e minerais

IMPERIALISMO

→ Produtos industrializados

Colônias
(exploração)



Locomotiva Agenoria, de 1829

Exploração de minérios

Capitalismo financeiro (após a Segunda Guerra Mundial)

DIT clássica


Países desenvolvidos



← Produtos primários:
agrícolas e minerais

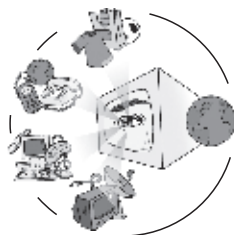
→ Produtos industrializados,
capitais, investimentos e
empréstimos

Países subdesenvolvidos
não industrializados



Nova DIT

Países desenvolvidos \$\$\$



Produtos primários, produtos industrializados, capitais (juros, lucros, royalties).



GLOBALIZAÇÃO



Produtos industrializados (tecnologia de ponta), capitais: empréstimos, investimentos produtivos e especulativos, tecnologia.

Países subdesenvolvidos industrializados



Módulo 4. Formação dos mercados regionais: blocos econômicos (I)

1. Tipos de tratado econômico

- Área de livre-comércio
- União aduaneira
- Mercado comum
- União econômica e monetária
- Áreas de integração por investimento – A bacia do Pacífico

2. A União Europeia

- O tratado de Roma (1957)
 - O MCE ou CEE
- O tratado de Maastricht (1992)
 - A implantação do euro
- A ampliação do bloco em 2004 (Estônia, Letônia, Lituânia, Polônia, República Tcheca, Eslováquia, Hungria, Eslovênia, Malta e Chipre) e 2007: Bulgária e Romênia

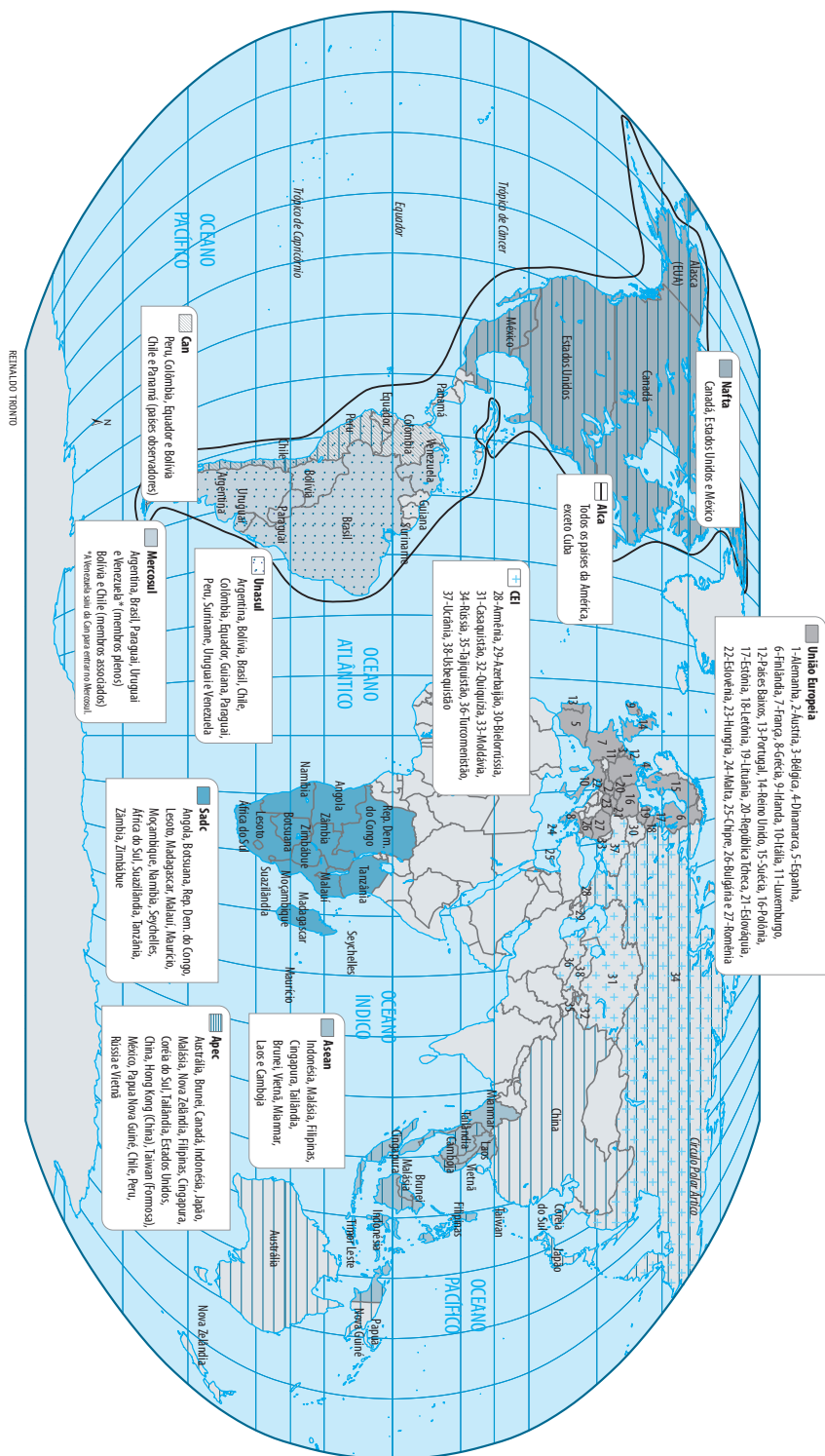
A União Europeia de 27 países



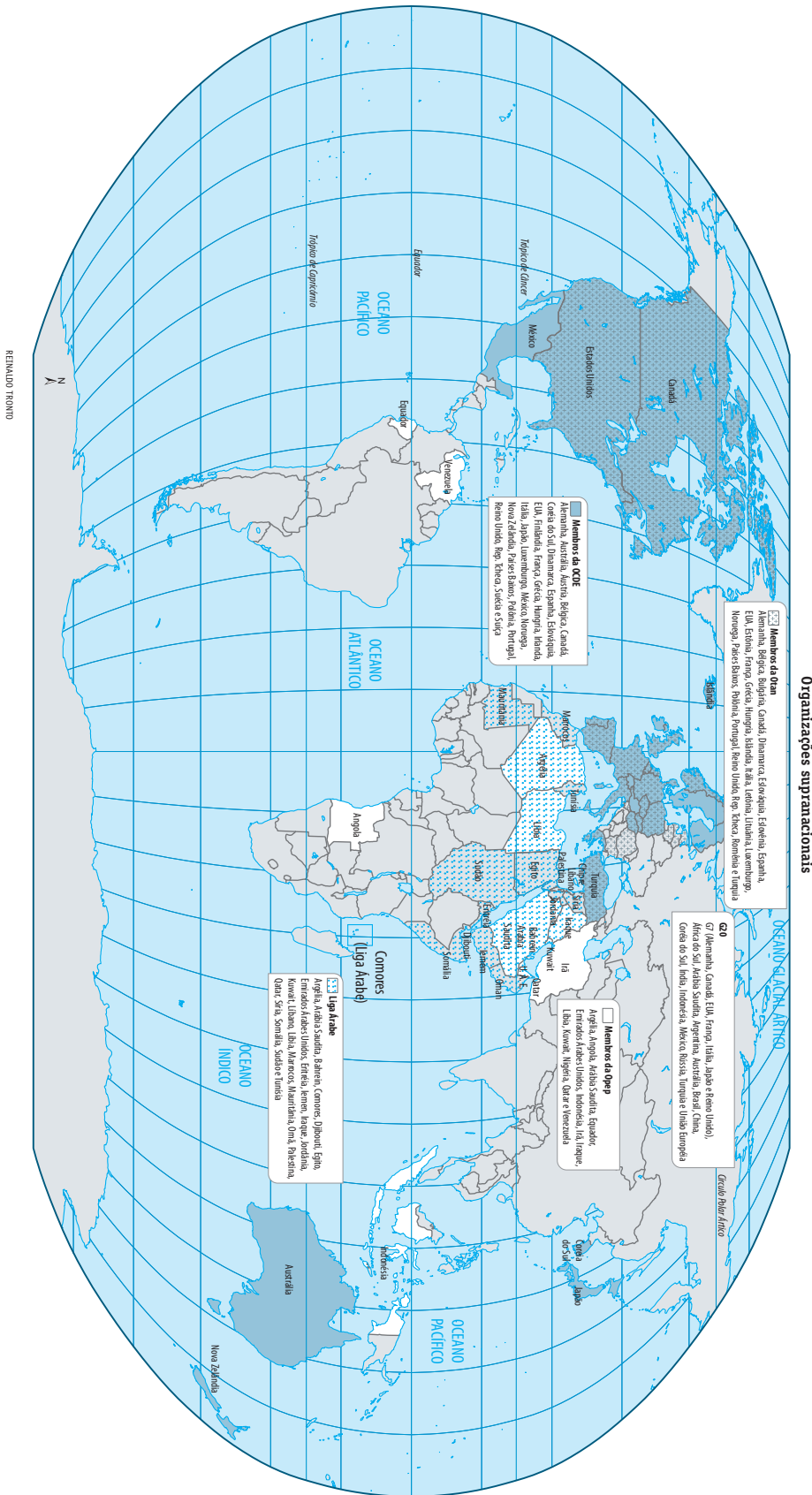
Disponível em: <http://europa.eu/abc/european_countries/index_pt.htm>. Acessado em: 25 set.08

Módulo 5. Formação dos mercados regionais: blocos econômicos (II)

Regionalização x globalização?



Blocos regionais ou econômicos

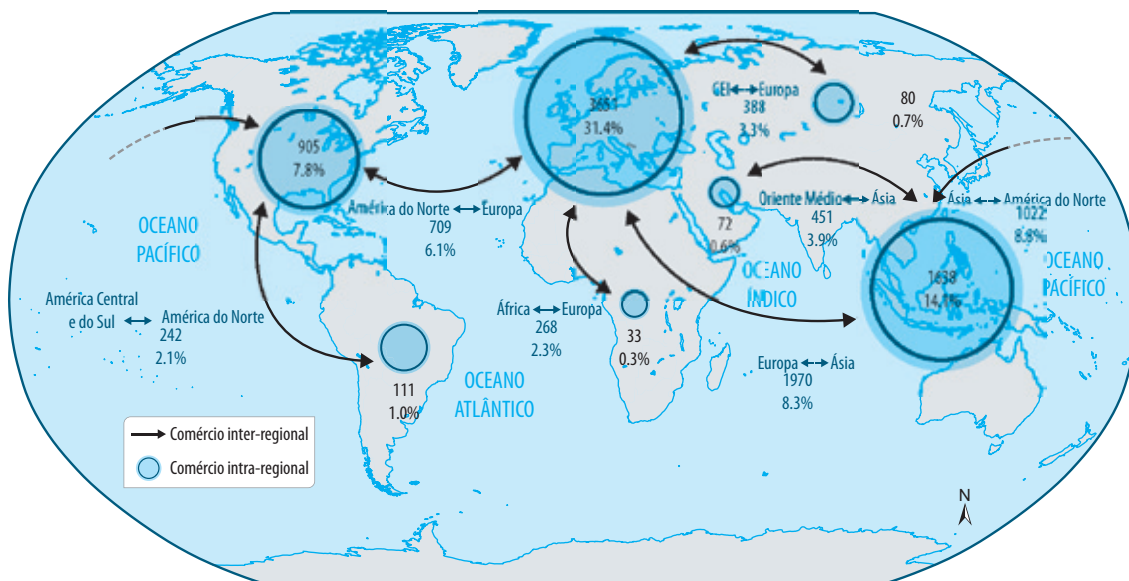


Organizações supranacionais

Módulo 6. Comércio e turismo na economia global

O intercâmbio internacional de mercadorias está estruturado em quatro eixos principais: EUA, UE, Ásia e Japão/China. Portanto, o fluxo de mercadorias concentra-se no Pacífico Norte e no Atlântico Norte.

Comércio *sde mercadorias intra e inter-regional em certas regiões – 2006



*Em milhares de milhões de dólares de \$ EE.UU e porcentagem. OMC: Estatística de Comércio Internacional 2007

Participação dos países (em %) no comércio mundial 2006

Exportações				Importações			
1º Alemanha	9,2	7º Reino Unido	3,7	1º Estados Unidos	15,5	7º Itália	3,5
2º Estados Unidos	8,6	8º Itália	3,4	2º Alemanha	7,3	8º Holanda	3,4
3º China	8,0	9º Canadá	3,2	3º China	6,4	9º Canadá	2,9
4º Japão	5,4	10º Bélgica	3,1	4º Reino Unido	5,0	10º Bélgica	2,9
5º França	4,1	24º Brasil	1,1	5º Japão	4,7	24º Brasil	0,8
6º Holanda	3,8			6º França	4,3		

OMC. *Estadística del Comercio Internacional*, 2007

Países	Número de turistas estrangeiros por ano (em milhões de pessoas)		Receita geral por ano (em bilhões de dólares)	
	2001	2007	2001	2007
1º França	76,5	81,9	30,0	54,2
2º Espanha	49,5	59,2	32,9	57,8
3º Estados Unidos	45,5	56,0	72,3	96,7
4º China	33,2	54,7	17,8	41,9
5º Itália	39,1	43,7	25,8	42,7
6º Reino Unido	22,8	30,7	16,3	37,6
7º Alemanha	17,9	24,4	17,2	36,0
8º Turquia	10,7	22,2	8,9	18,5
9º México	19,8	21,4	8,4	12,9
10º Malásia	12,7	20,9	4,9	14,0
11º Áustria	18,2	20,7	10,1	18,9
12º Rússia	21,2	20,1	7,5	9,6
13º Canadá	19,7	17,9	10,8	15,4
14º Grécia	13,1	17,5	9,2	15,5
15º Hong Kong (China)	13,7	17,1	8,2	13,7
16º Polónia	15,0	14,9	4,8	10,6
17º Tailândia	10,1	14,4	6,7	15,5
18º Macau (China)	–	12,9	–	9,8
19º Portugal	–	12,3	–	10,1
20º Arábia Saudita	6,3	11,5	3,4	5,2
21º Holanda	9,5	11,0	7,5	13,4
22º Egito	4,3	10,6	3,8	9,3
23º Croácia	–	9,3	–	9,2
24º África do Sul	5,9	9,0	2,7	8,4
25º Hungria	15,3	8,6	3,9	4,7
26º Suíça	10,7	8,4	7,6	11,8
27º Japão	4,7	8,3	3,3	9,3
28º Irlanda	6,4	8,0	4,0	6,0
29º Cingapura	6,7	7,9	6,0	8,6
30º Marrocos	4,2	7,4	2,5	7,2
31º Bélgica	6,4	7,0	7,7	10,6
32º Tunísia	5,4	6,7	1,6	2,5
33º República Checa	4,2	6,6	3,3	6,6
34º Coreia do Sul	5,1	6,4	6,3	5,7
35º Indonésia	5,1	5,5	5,4	5,3
36º Bulgária	–	5,1	–	3,1
37º Austrália	4,8	5,0	7,6	22,2
38º Brasil	3,2	5,0	3,2	4,9

TRONTO, Reinaldo (org.) Dados de: OMT. *Panorama del Turismo Internacional*. Edición 2008. / OMT. *Panorama del Turismo*. Edición 2003.

Módulo 7: Sistema financeiro internacional

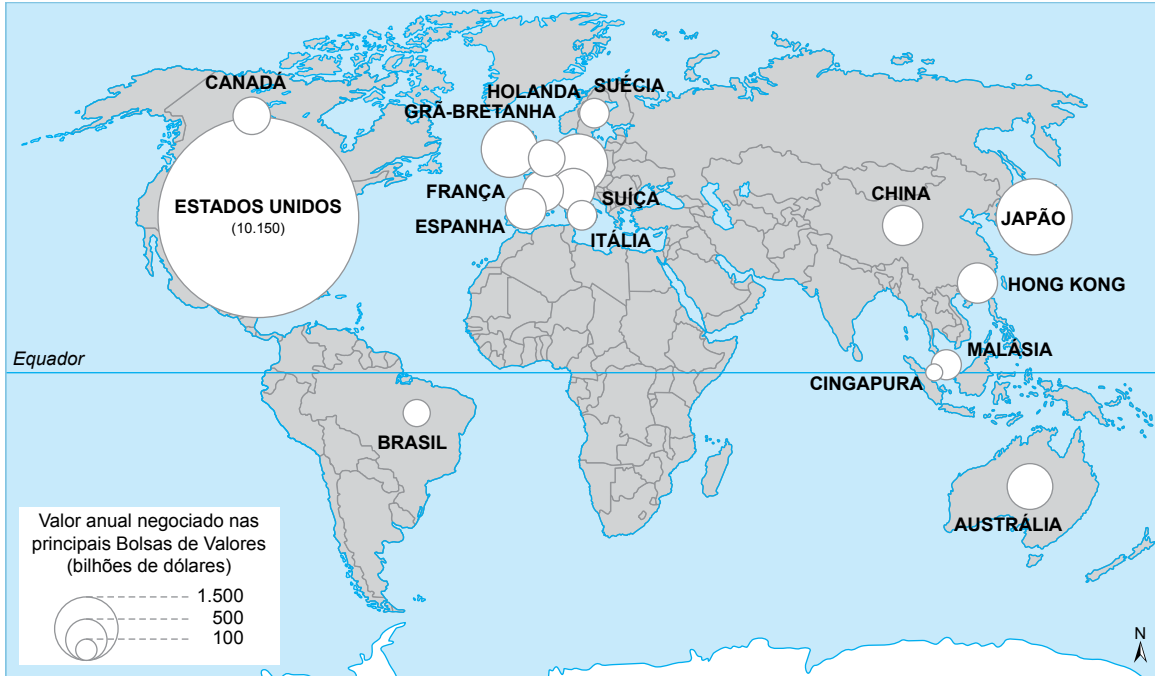
1. A Conferência de Bretton-Woods (dólar, Bird e FMI)

– Regulou a política econômica internacional, obrigando cada país a adotar uma política monetária. O sistema entrou em colapso no início da década de 1970, quando os EUA suspenderam a convertibilidade do dólar em ouro.

2. A Conferência de São Francisco (ONU)

– O Conselho de Segurança (CS) é composto por dez países temporários (2 anos) e cinco permanentes com poder de veto (China, EUA, França, Rússia e Reino Unido). O Brasil gostaria de democratizar o CS.

Distribuição global dos mercados de ações



Banco Mundial. World Development Indicator. 1999

Módulo 8: Cartografia: a linguagem dos mapas (I)

1. Introdução

- A história da cartografia
- O mapa como instrumento de dominação

2.2. Projeções

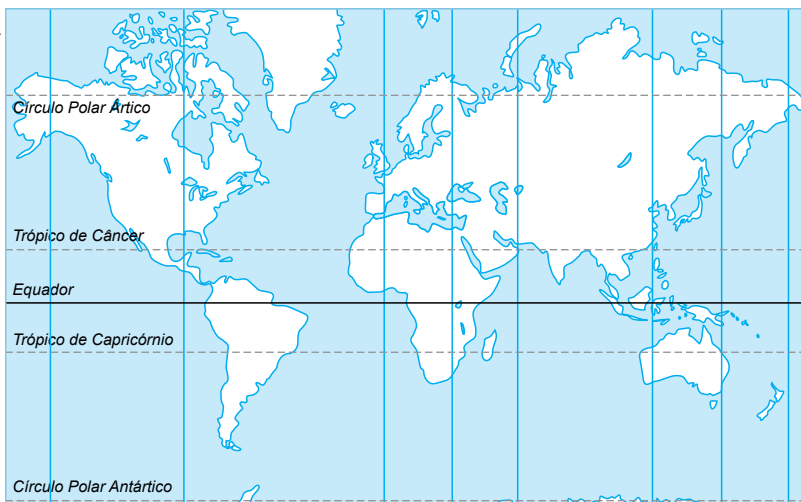
- Cilíndrica
- Cônica
- Plana ou azimutal

2. Os elementos principais da cartografia


Mapa-múndi na projeção cilíndrica de Mercator

2.1. Escalas

- Numérica
- Gráfica

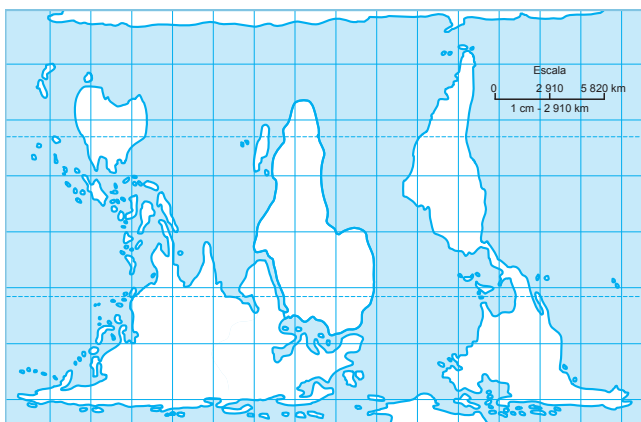


Projeção cilíndrica



Adaptado de LAWRENCE, G. R. P. *Cartographic methods*. Londres: Methuen, 1990.

Mapa-múndi – Projeção de Peters



Adaptado de PETERS. *Atlas del mundo*. Barcelona: Vicens Vives, 1991.

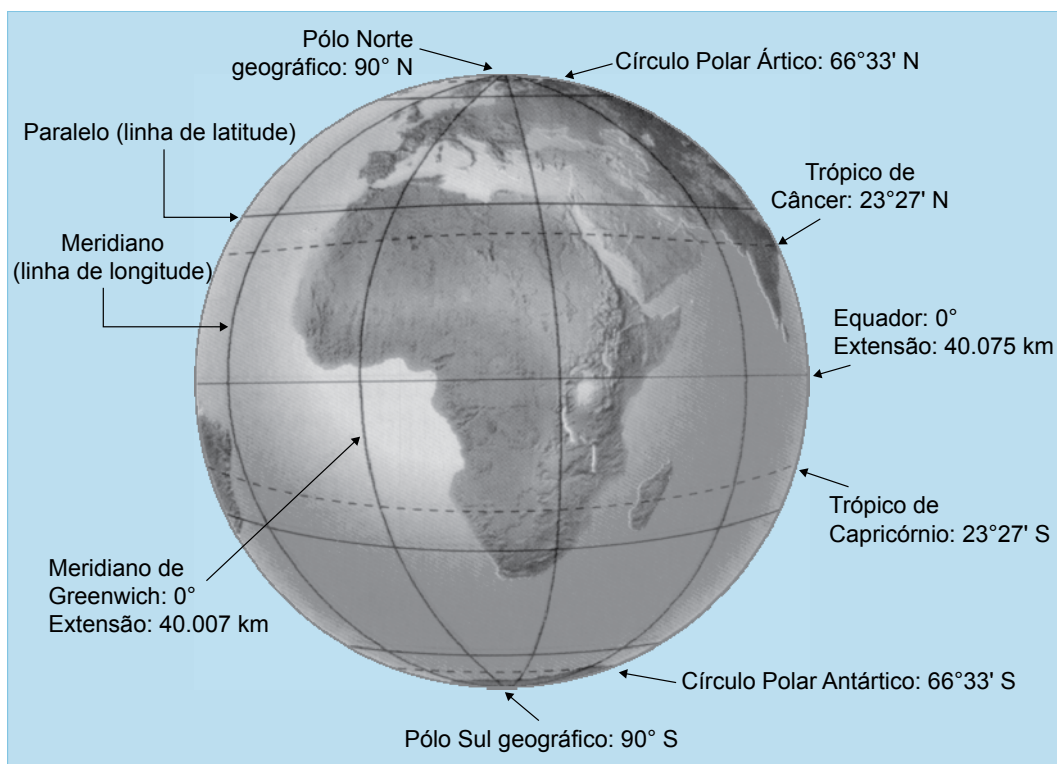
Módulo 9: Cartografia: a linguagem dos mapas (II)

1. Elementos secundários da cartografia

1.1. Coordenadas geográficas

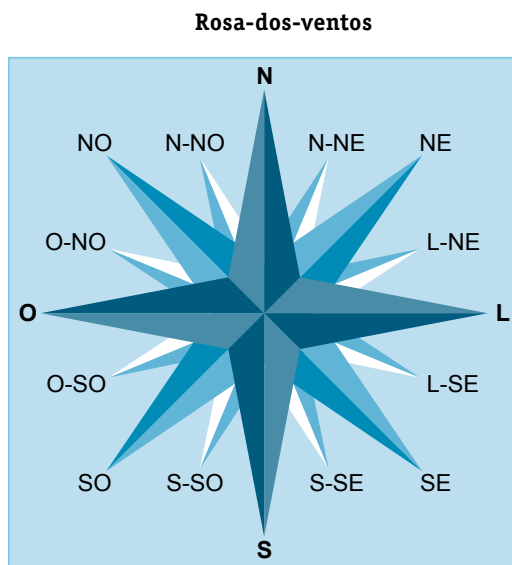
- Os meridianos e a longitude
- Os paralelos e a latitude

Sistema de coordenadas geográficas



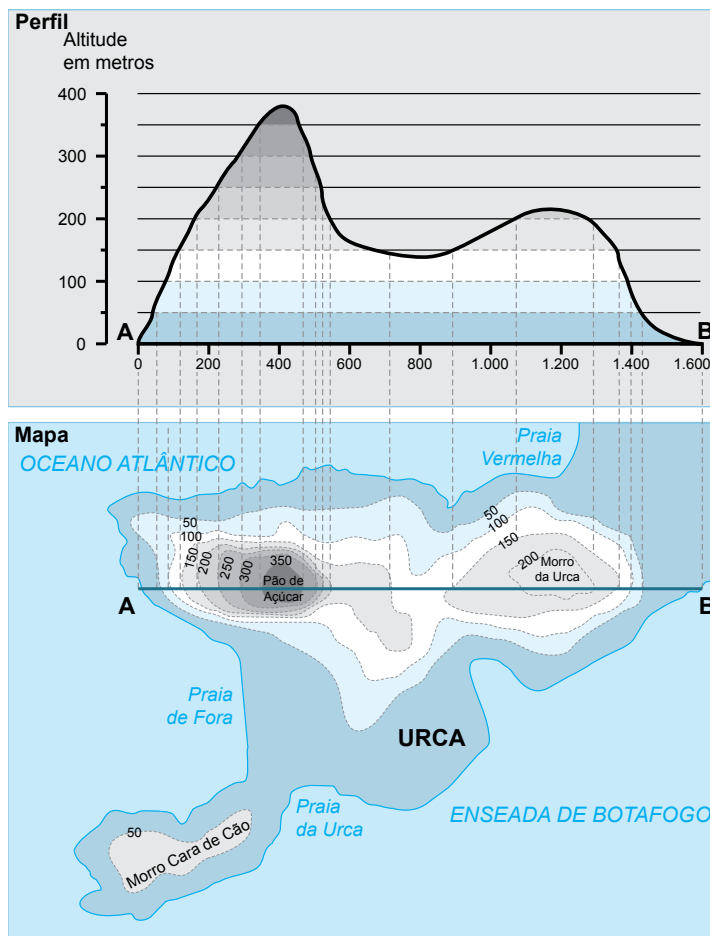
Adaptado de JOLY, Fernand. *La cartographie*. Oaris: PUF, p.176.

1.2. Rosa-dos-ventos



Adaptado de JOLY, Fernand. *La cartographie*. Oaris: PUF, p. 176.

1.3. Curvas de nível



OLIVEIRA, C. *Curso de cartografia moderna*. Rio de Janeiro: FIBGE, 1998.

Módulo 10: Sociedade e dinâmica da crosta terrestre (I)

1. A origem da Terra

2. A composição interna do planeta

3. As camadas concêntricas

- o núcleo
- o manto ou oosfera
- a crosta ou litosfera

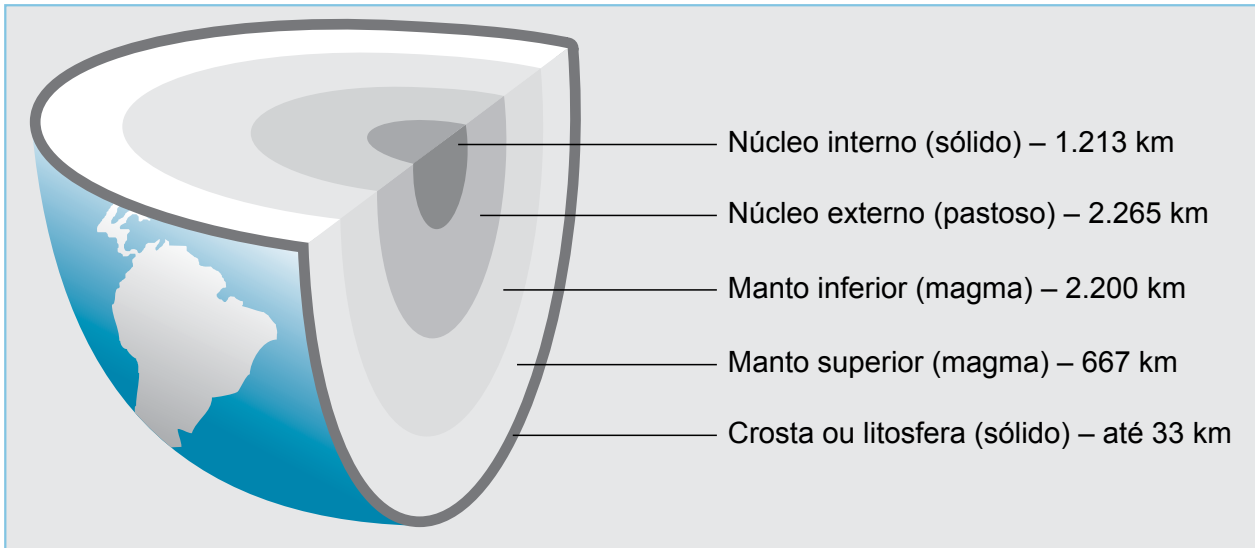
4. As teorias da Deriva Continental e da Tectônica de Placas

Evolução do planeta Terra



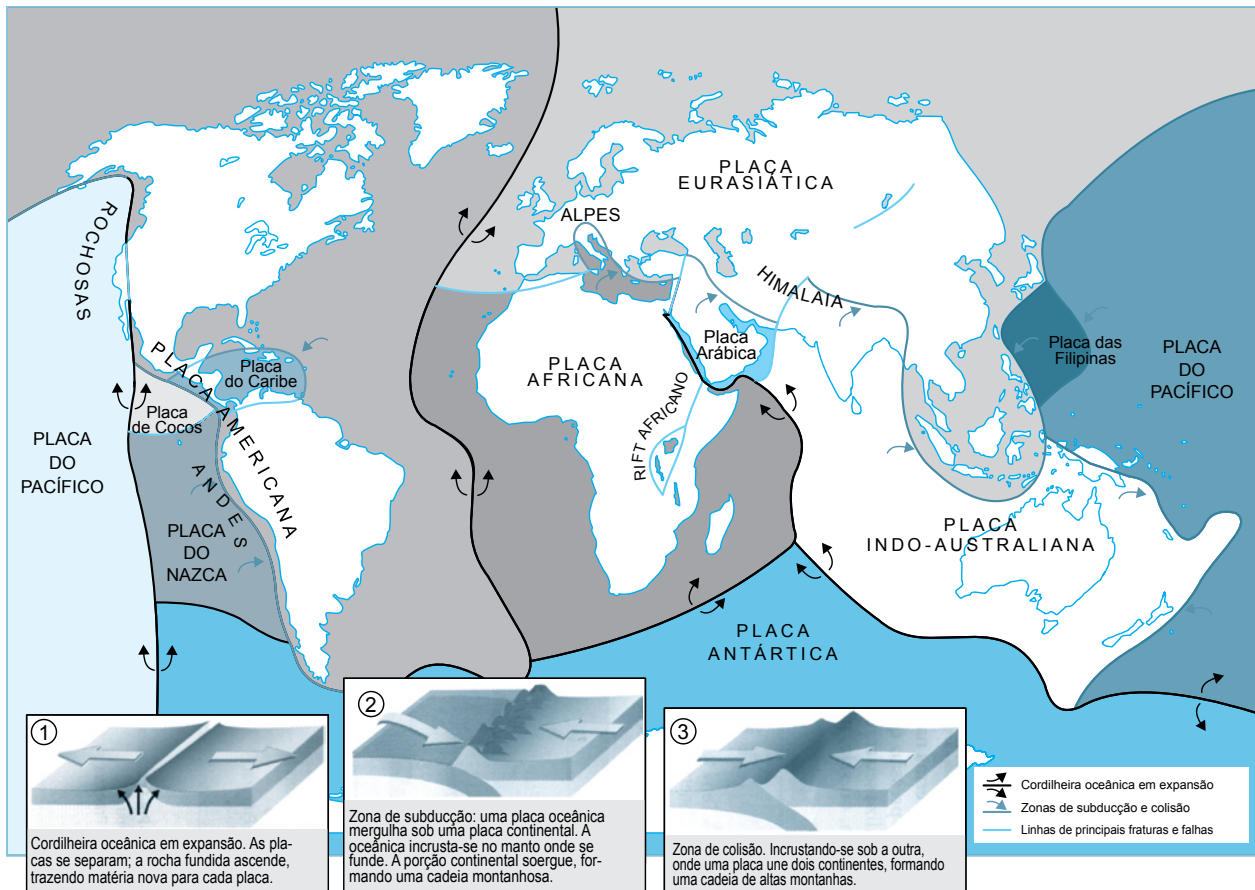
Adap. FARNDON, John. How the Earth works: 100 ways parents and kids can share the secrets of the Earth.

A composição interna da Terra



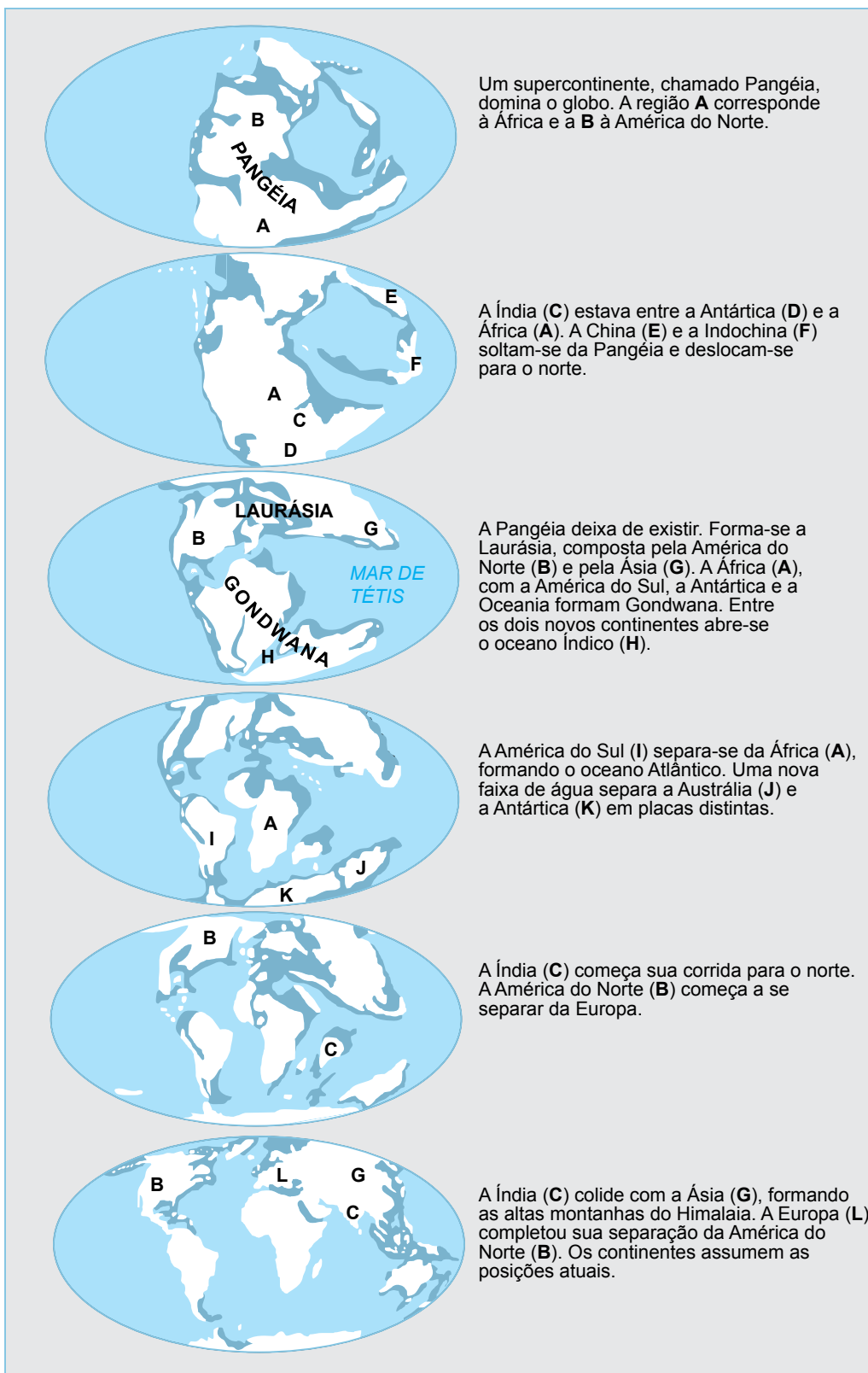
Adaptado de *Atlante geográfico metódico*. Novara: Instituto Geográfico De Agostini, 1996.

O movimento das placas tectônicas



MOREIRA, Igor. *O espaço geográfico. Geografia Geral e do Brasil*. São Paulo: Ática, 1999.

A deriva dos continentes



Earth, *The Science of our Planet.*